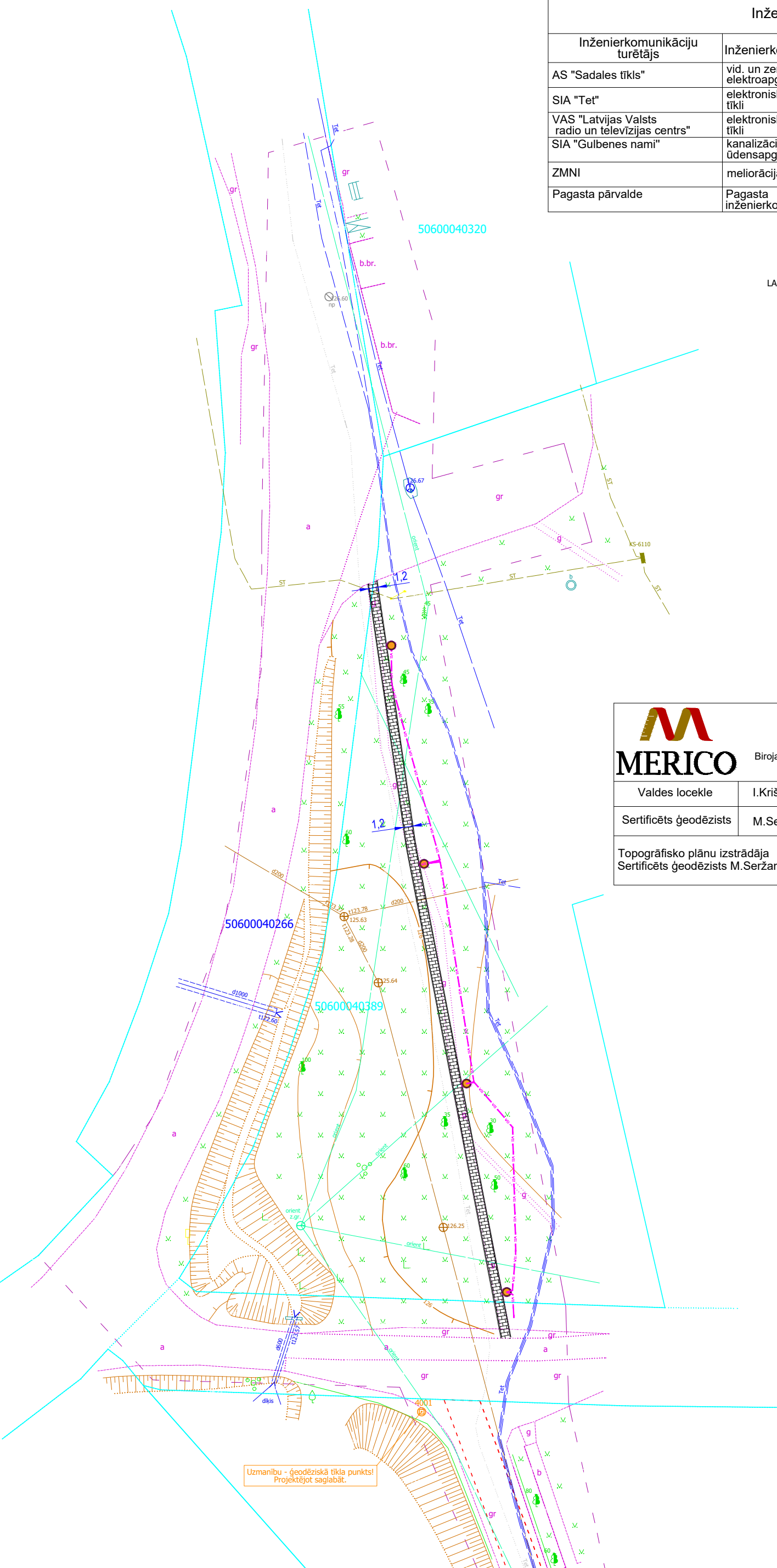
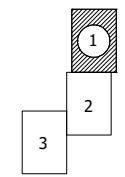


Inženierkomunikāciju turētāju saskaņojumi

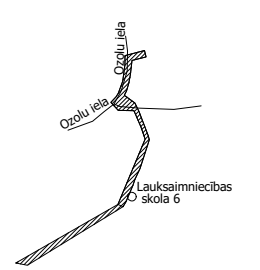
| Inženierkomunikāciju turētājs | Inženierkomunikācija | Saskaņojums | Datums | Saskaņotājs | Piezīmes |
|---|---|-------------|-------------|---------------|-----------|
| AS "Sadales tīkls" | vid. un zemsprieguma elektroapgādes tīkli | edoc | 07.09.2020. | A.Anzons | P-32760 |
| SIA "Tet" | elektronisko sakaru tīkli | edoc | 17.09.2020. | A.Prušakevičs | PN-103077 |
| VAS "Latvijas Valsts radio un televīzijas centrs" | elektronisko sakaru tīkli | edoc | 31.08.2020. | I.Farenhorste | UV-36098 |
| SIA "Gulbenes nami" | kanalizācijas, ūdensapgādes tīkli | e-pasts | 21.09.2020. | I.Petroniene | Saskaņots |
| ZMNI | meliorācija | e-pasts | 18.08.2020. | A.Steps | G-2020/60 |
| Pagasta pārvalde | Pagasta inženierkomunikācijas | e-pasts | 02.09.2020. | A.Vasiljevs | Saskaņots |



LAPU SADALĪJUMA SHĒMA



UZMĒRĪTĀS TERITORIJAS IZVIETOJUMA SHĒMA



- Piezīmes.
- Plāns sastādīts LKS 92 koordinātu sistēmā, mēroga koeficients 0.999904.
 - Latvijas normālo augstumu sistēma (LAS-2000,5).
 - Uzmērīšana veikta ar Leica GPS1200 "LatPos" tīklā, RTK režīmā.
 - Uzmērīts 2020. gada 5.augustā 0.97 ha platībā.
 - Pazemes komunikācijas apsektas dabā un saskaņotas ar ekspluatējošām organizācijām.
 - Kadastra informācija atbilst VZD kadastra kartei.
 - Topogrāfiskie apzīmējumi atbilst Ministru kabineta 2012. gada 24. aprīļa noteikumiem Nr.281: "Augstas detalizācijas topogrāfiskās informācijas un tās centrālās datubāzes noteikumi" 1. pielikuma specifikācijai.
 - Sarkanās līnijas attēlotas atbilstoši pašvaldības teritorijas plānojumam.
 - Zemes vienību robežas ir attēlotas atbilstoši zemes kadastrālās uzmērīšanas un vietējā ģeodēziskā tīkla precizitātei un var nesakrist ar situāciju plānā.
 - Kadastra lejuplādētās datnes nosaukums - 2861602.edoc, 11.08.2020.

| | | | |
|---|-----------|--------------------------------|------------|
| <p>"Merico" SIA Reģ.Nr.LV40103689742 Biroja adrese Dīķa iela 44, Rīga, LV - 1004 e-mail: sia.merico@inbox.lv</p> | | Pasūtītājs: SIA "Baltex group" | |
| Valdes locekle | I.Krišane | Objekts: | |
| Sertificēts ģeodēzists | M.Seržans | Topogrāfiskais plāns | |
| Topogrāfisko plānu izstrādāja Sertificēts ģeodēzists M.Seržans BC 219 | | Marka TI | Lapas 3 |
| M 1:500 | | | |

Uzmērījums reģistrēts
 Gulbenes novada pašvaldībā
 25.09.2020.
 Saskaņoja : Anita Vaska
 atbildīgā amatpersona

Dokuments reģistrēts Gulbenes novada pašvaldībā ar Nr. GND/12.1/20197-S