

## PIELIKUMS

### DOKUMENTU SARAKSTS

1.	Skaidrojošs apraksts	1 lpp.
2.	Gulbenes pils. zemesgrāmatu nodalījuma izraksts Nr.927	1 lpp.
3.	Zemes robežu plāna kopija	3 lpp.
4.	Topogrāfiskais plāns	1.lpp

### GRAFISKAIS MATERIĀLS

5.	Ģenerālpilāns, Vispārīgie dati, Pieņemtie apzīmējumi	ĢP - 1
6.	Izbūvējamo segumu piesaistes plāns	AR - 1
7.	Laukuma bruģakmens seguma detalizācija	AR - 2
8.	Bruģakmens raksts, Seguma griezumš	AR - 3
9.	Celiņa fragments ar laukumu soliņam	AR - 4
10.	Foto fiksācija	AR - 5

## SKAIDROJOŠS APRAKSTS

**Objekts** : Gājēju celiņu un laukuma izbūve "JAUNATNES PARKĀ"

Adrese: Rīgas iela 46 B, Gulbene, Gulbenes nov.

**Pasūtītājs** : Gulbenes novada dome

**Zemesgabala raksturojums**

Zemes gabala platība - 2,16 ha

Projektējamo celiņu un laukuma platība - 864 m<sup>2</sup>

**Būves raksturojums**

Būvniecības iecere izstrādāta īpašumam „Jaunatnes parks”, Gulbenē ar kadastra Nr. 5001 001 0094, zemes gabalā ir jau izbūvēti celiņi un laukumi. Projekts paredz paplašināt esošo celiņu un laukumu tīklu.

Projekta realizācijas gaitā plānots izbūvēt ovālas formas laukumu, kas savienots ar esošo celiņu tīklu ar diviem celiņiem, to platums 1,5m. Laukuma ieklāšanā plānots izmantot dažādu krāsu un faktūru bruģakmeni, laukuma segums veidots savietojot dažādus geometriskus rakstus, tā centrā izvietots taisnstūra laukums, ko paredzēts izmantot arī kā basketbola laukumu. Laukuma detalizētus rasējumus skatīt grafiskā pielikuma lapās AR-2 un AR – 3.

Celiņu izvietojumu teritorijā un darbu apjomus skatīt lapā GP – 1 seguma griezumam lapā AR – 3.

Sagatavoja



A. Vaska

**GULBENES RAJONA TIESAS ZEMESGRĀMATU NODAĻA**


Gulbenes pilsētas zemesgrāmatas nodaļums Nr. 927

Kadastra numurs: 5001 001 0094

Nosaukums: Jaunatnes parks

Adrese: Rīgas iela 46B, Gulbene, Gulbenes nov.

<b>Ieraksta Nr.</b>	<b>I. daļa 1. iedaļa Nekustams īpašums, servitūti un reālnastas</b>	<b>Daļa</b>	<b>Platība, lielums</b>
1.1.	Zemes gabals ar kadastra numuru 5001- 001- 0094.		2.16 ha
2.1.	Zemes īpašuma platība pēc kadastrālās uzmērīšanas.		
3.1.	Meži. Žurn. Nr. 242, lēmums 26.01.2000, tiesnese Inese Čakša		1.232 ha
<b>Ieraksta Nr.</b>	<b>I. daļa 2. iedaļa No nekustama īpašuma atdalītie zemes gabali, servitūtu un reālnastu pārgrozījumi un dzēsumi</b>	<b>Daļa</b>	<b>Platība, lielums</b>
Nav ierakstu			
<b>Ieraksta Nr.</b>	<b>II. daļa 1. iedaļa Īpašnieks, dzimšanas gads, vieta, personas/nodokļu maksātāja kods, tiesību pamats</b>	<b>Daļa</b>	<b>Summa</b>
1.1.	Īpašnieks: GULBENES PILSĒTAS PAŠVALDĪBA, nodokļu maksātāja kods 90000017472.	1	
2.1.	Saistīts ar ierakstu: II daļas 1.iedaļa 2.1 (243100000242) Pamats: 1999. gada 28. decembra uzzīņa Nr.1-2501 Par Gulbenes pilsētas pašvaldībai piekritošo nekustamo īpašumu Gulbenē, Rīgas iela Jaunatnes parks. Žurn. Nr. 242, lēmums 26.01.2000, tiesnese Inese Čakša		
3.1.	Persona: Gulbenes Pilsētas pašvaldība, nodokļu maksātāja kods 90000017472. Īpašuma tiesība izbeigusies.	0	
3.2.	Īpašnieks: Gulbenes novada dome, nodokļu maksātāja kods 90009116327.	1	
3.3.	Pamats: 2014.gada 14.februāra nekustamā īpašuma nodošanas - pieņemšanas akts Nr. GU/8.p.1/14/7, Administratīvo teritoriju un apdzīvoto vietu likuma Pārejas noteikumu13.punkts. Žurn. Nr. 300003592563, lēmums 19.02.2014, tiesnese Inese Čakša		
<b>Ieraksta Nr.</b>	<b>II. daļa 2. iedaļa Atzīmes par maksātnespēju, piedziņas vēršānu, aizliegumiem, pēcmantinieku iecelšanu un mantojuma līgumiem</b>	<b>Daļa</b>	<b>Summa</b>
Nav ierakstu			
<b>Ieraksta Nr.</b>	<b>III. daļa 1. iedaļa Lietu tiesības, kas apgrūrina nekustamu īpašumu</b>	<b>Daļa</b>	<b>Platība, lielums</b>
1.1.	Atzīme-ZAET Gulbenes ETR piederošie 0.4kV kabeli.		
2.1.	Atzīme-SIA Lattelekom sakaru kanalizācija.		
3.1.	Atzīme- SIA Alba ūdensvads un kanalizācija.		
4.1.	Atzīme - uz zemes gabala atrodas Gulbenes pilsētas pašvaldībai piederošais Jaunatnes parks, siltumtrase un skulptūra Gulbji.		
5.1.	Pamats 4 atzīmju ierakstīšanai: 1999. gada 21. decembra Gulbenes pilsētas zemes komisijas lēmums Nr.27 Žurn. Nr. 242, lēmums 26.01.2000, tiesnese Inese Čakša		
<b>Ieraksta Nr.</b>	<b>III. daļa 2. iedaļa Pārgrozījumi 1. iedaļas ierakstos, ierakstu un pārgrozījumu dzēsumi</b>	<b>Daļa</b>	<b>Platība, lielums</b>
Nav ierakstu			



## LATVIJAS REPUBLIKA

Gulbenes pilsētas

**Rīgas iela "Jaunatnes parks"**

Zemes kadastra Nr. 5001.001.0094.

### ZEMES ROBEŽU PLĀNS

uz caurauklotām un aizzīmogatām 2 lapām

Robežas noteiktas atbilstoši Gulbenes pilsētas zemes komisijas

1997. gada 04. septembra sēdes protokola Nr. 17 slēdzienam,

Gulbenes pilsētas domes

1997. gada 09. oktobra sēdes protokola Nr. 12 lēmumam.

Robežu plāns sastādīts pēc 1999. gada uzmērīšanas materiāliem mērogā 1 : 1000

Zemes kopplatība ir 2,160 ha

Zemes īpašums reģistrēts

Gulbenes

zemes grāmatu nodaļas

Gulbenes pilsētas

zemes grāmatā

2000. gada



26. jūlijs

Nodalījuma (folijas) Nr.

92

Zemes grāmatu nodaļas tiesnēsītājs

[Signature]



**VZD VIDZEMES REĢIONĀLĀS NODAĻAS**  
**Gulbenes rajona filiāle**

[Signature]

[Signature]

Aina Buka

29.12.99