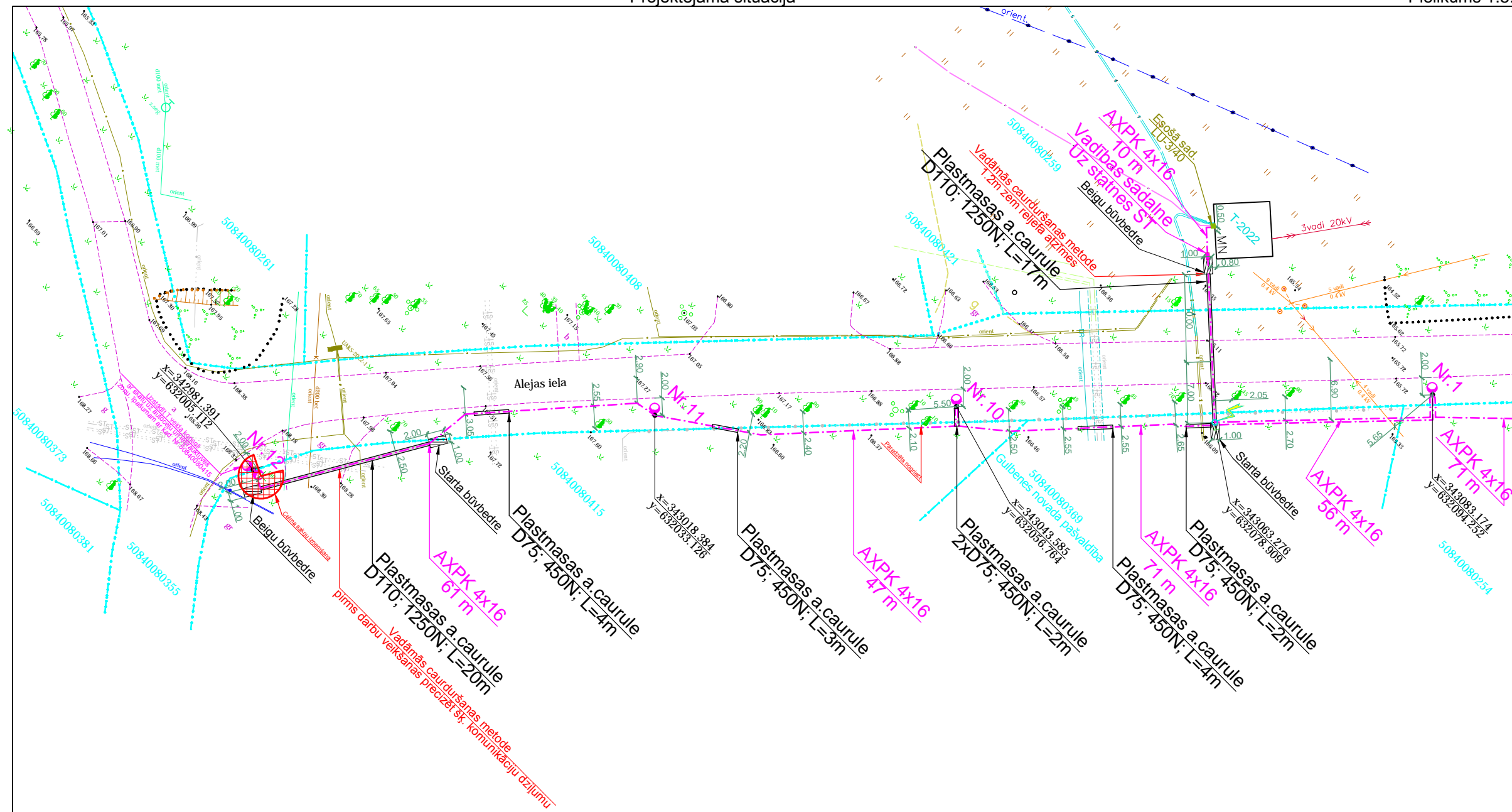


Projekta nosaukums: Alejas ielas apgaismojuma ierīkošana Rankā, Rankas pag., Gulbenes nov.
Pasūtījuma Nr. 460-2017
Pielikums lapai ELT-3
Projektēšanas organizācija: SIA "Alūksnes Energoceļtnieks"
Dokumenti: Informatīvā izdrukā no Kadastra informācijas sistēmas teksta datiem

Pielikums 1.5.




zemes īpašnieks:

1:500

Atļauju veikt elektroapgādes projektēšanas un būvniecības darbus uz man piederošā zemes/ēkas gabala ar kadastra Nr.50840080415, ar kuru esmu iepazinies/usies. Elektropārvades līnijas trases izvietojums un elektroenerģijas sadalņu izvietojums man ir zināms un zinu, ka uz tām un to aizsargjoslām attiecas "Aizsargjoslu likumā" un "Enerģētikas likumā" noteiktie īpašuma lietošanas tiesību probežojumi un citi Latvijas Republikas noteiktie normatīvi. Šis skaņojums ir spēkā zemes īpašniekiem, kā arī to iespējamajiem mantiniekiem, saistību un tiesību pārnēmējiem.

Apzīmējumi:











Nr.p.k.	Īpašums; adrese Kadastra Nr.	Īpašnieka vārds, uzvārds, adrese, personas kods/reģistrācijas Nr.	Saskaņošanas datums	Paraksts	Piezīmes, kontaktālrūnis
1.	Aldari 1 50840080415	Kaspars Losevs Miervaldi, Rankas pag., Gulbenes novads, LV-4416 p.k. 010575-12555	19.04.2017		28374157
2.					

Apliecinu datu pareizību

projektētāja paraksts

10.04.2017

datums

Apzīmējumi:	
	Projektējamā vadības sadalne
	Uzskaites skapis, esošais, projektējamais
	Projektējamā 0,4kV kabelīnija
	Projektējamais apgaismojuma balsts / numerācija
	Esošā 0,4kV kabelīnija
	Esošā 0,4kV gaisa vadu līnija
	Plastmasas cauruļē ieprojektētais kabelis
	Projektējamā kabelistabīrņš
	Projektējamā 0,4 kV kabeļa marka, šķērsgriezums / garums
	Projektējamās sadalnes marka, numurs pēc plāna / uzstādīšanas veids