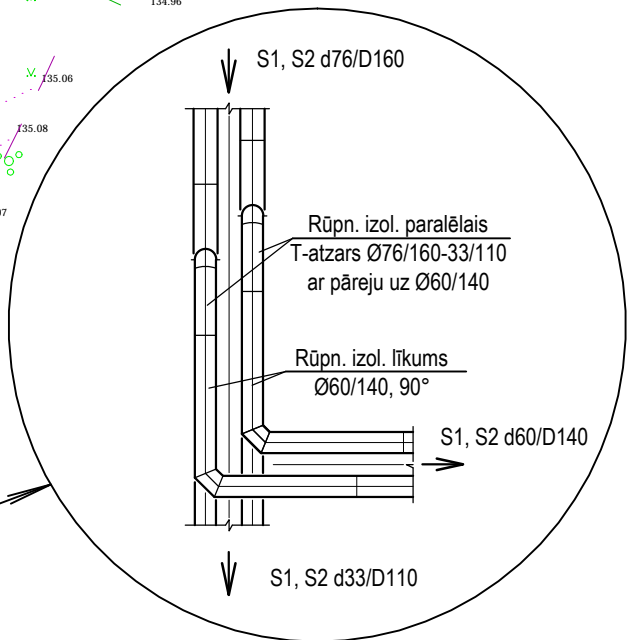
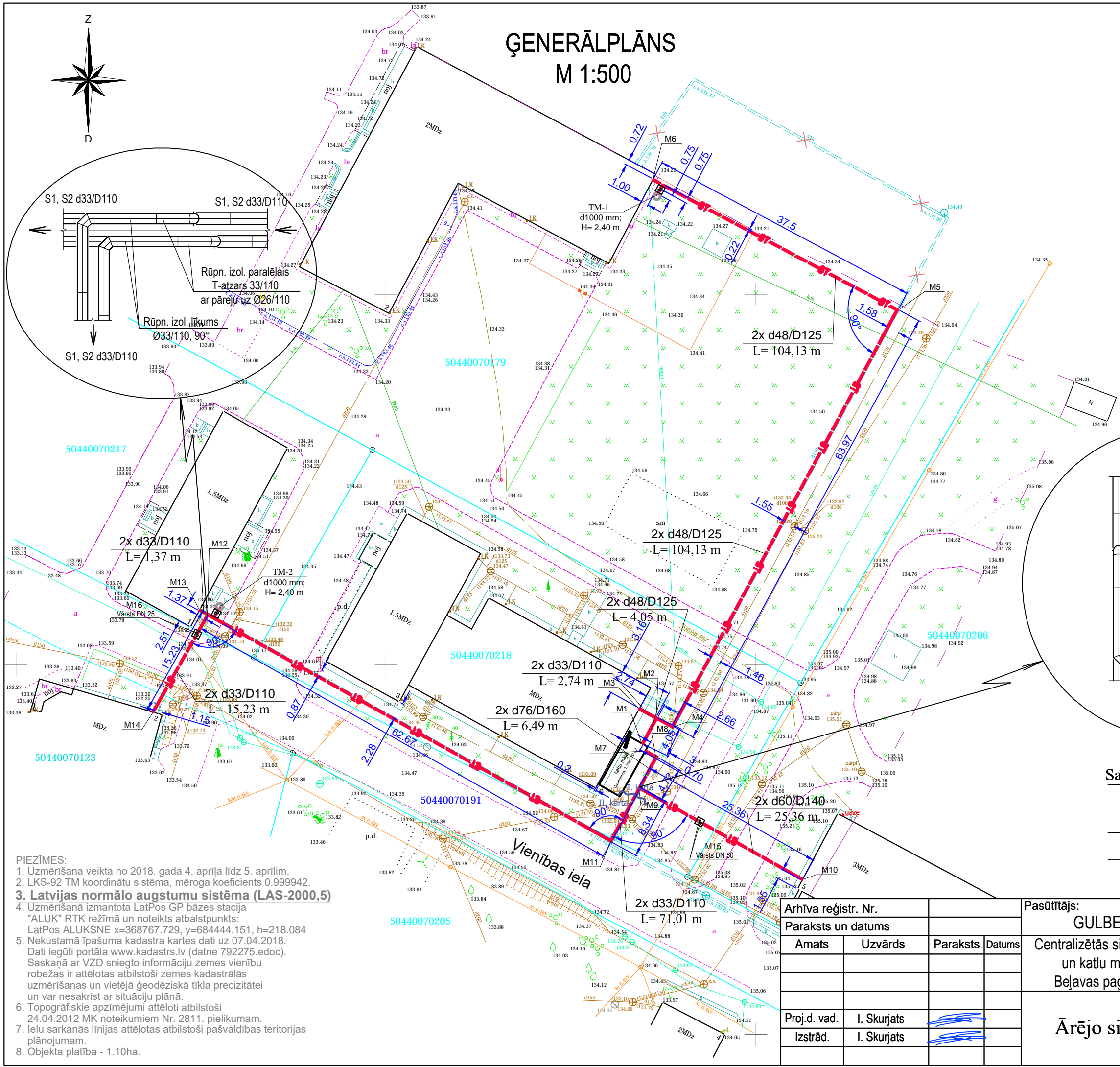
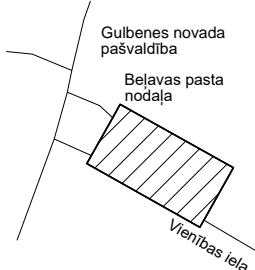



OBJEKTA IZVIETOJUMA SHĒMA




Saskanots ar īpašnieku/pasūtītāju:

(datums)

PIEZĪMES:

1. Uzmērīšana veikta no 2018. gada 4. aprīļa līdz 5. aprīlim.
2. LKS-92 TM koordinātu sistēma, mēroga koeficients 0.999942.
3. **Latvijas normālo augstumu sistēma (LAS-2000,5)**
4. Uzmērīšanā izmantota LatPos GP bāzes stacija
"ALUK" RTK režīmā un noteikts atbilstpunkts:
LatPos ALUKSNE x=368767.729, y=684444.151, h=218.084
5. Nekustamā īpašuma kadastra kartes dati uz 07.04.2018.
Dati iegūti portālā www.kadasters.lv (datne 792275.edoc).
Saskaņā ar VZD sniegto informāciju zemes vienību robežas ir attēlotas atbilstoši zemes kadastrālās uzmērīšanas un vietējā ģeodēziskā tīkla precizitātei un var nesakrist ar situāciju plānā.
6. Topogrāfiskie apzīmējumi attēloti atbilstoši
24.04.2012 MK noteikumiem Nr. 2811. pielikumam.
7. Ielu sarkanās līnijas attēlotas atbilstoši pašvaldības teritorijas plānojumam.
8. Objekta platība - 1.10ha.

Arhīva reģistr. Nr.				Pasūtītājs: GULBENES NOVADA DOME	Pasūtījums: 14-18/SAT		Marka: SAT
Paraksts un datums					Centralizētās siltumapgādes tīklu pārbūve un katlu mājas izbūve c. Beļavā, Beļavas pagastā, Gulbenes novadā	Stadija	Lapa
Amats	Uzvārds	Paraksts	Datums			BP	2
				Ārējo siltumtīklu plāns	Mērogs: 1:500		
Proj.d. vad.	I. Skurjats				SIA "Siltumtehserviss"		
Izstrād.	I. Skurjats	