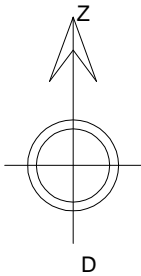
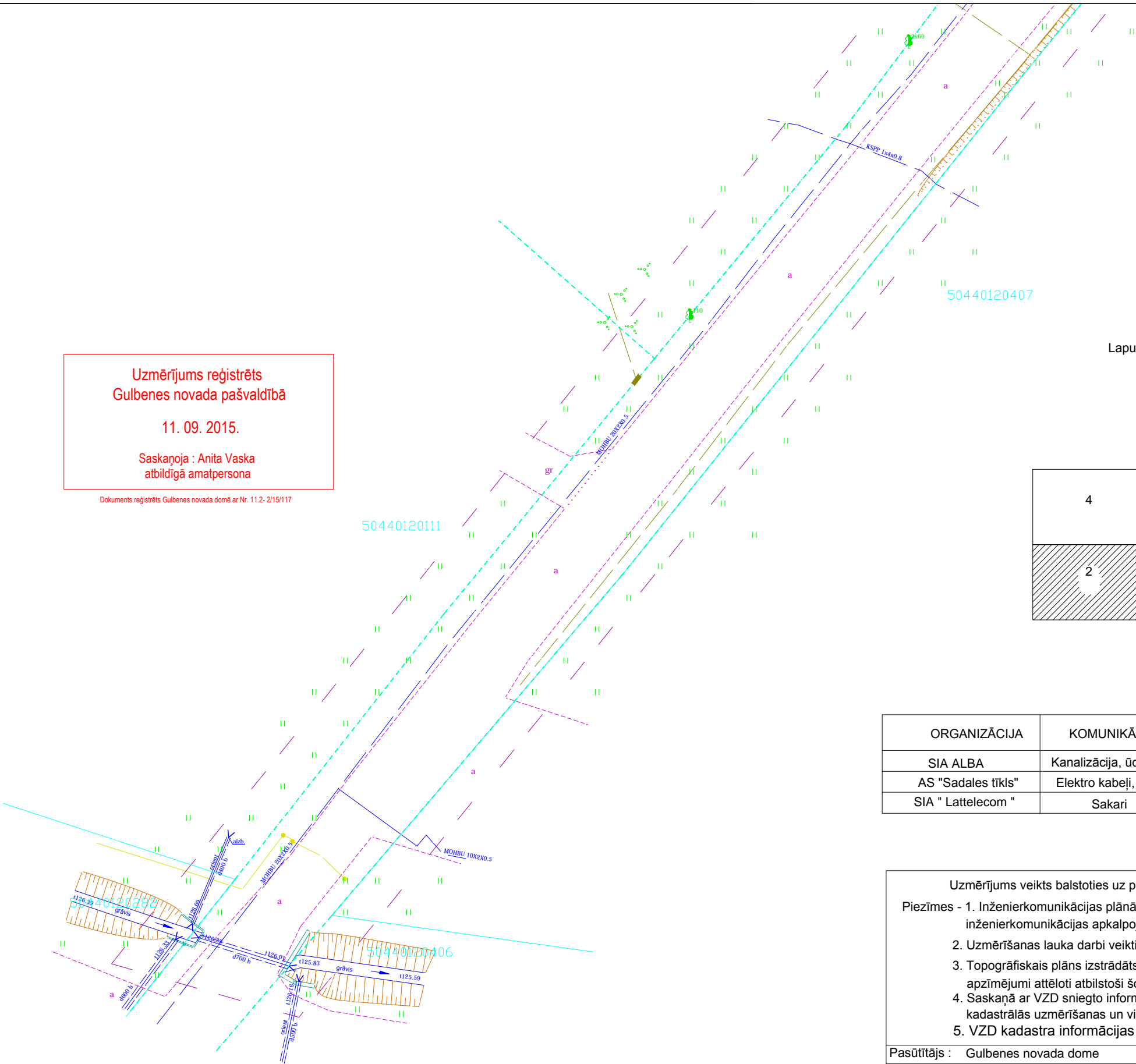


Uzmērījums reģistrēts
Gulbenes novada pašvaldībā

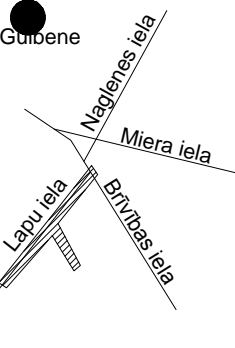
11. 09. 2015.

Saskaņoja : Anita Vaska
atbildīgā amatpersona

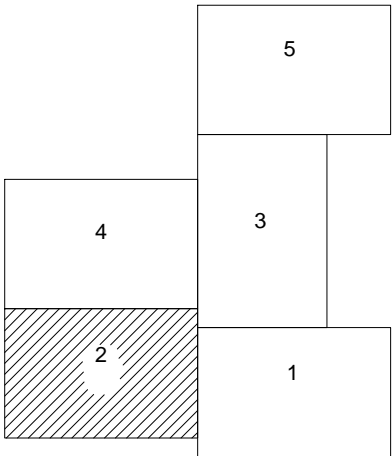
Dokuments reģistrēts Gulbenes novada domē ar Nr. 11.2- 2/15/117



Objekta izvietojuma shēma



Lapu izvietojuma shēma



ORGANIZĀCIJA	KOMUNIKĀCIJA	PARAKSTS	DATUMS	UZVĀRDS	PIEZĪMES
SIA ALBA	Kanalizācija, ūdensvads	PARAKSTS	11.09.2015	Solvita Skopāne	
AS "Sadales tīkls"	Elektro kabeli, līnijas	PARAKSTS	11.09.2015	Andris Cīrulis	
SIA "Lattelecom "	Sakari	PARAKSTS	11.09.2015	Viktors Platais	

- Uzmērījums veikts balstoties uz patstāvīgo GPS bāzes staciju sistēmu LatPos, GPS RTK režīmā
- Piezīmes - 1. Inženierkomunikācijas plānā uznestas pēc uzmērījumiem dabā un inženierkomunikācijas apkalpojošo organizāciju sniegtās informācijas
2. Uzmērīšanas lauka darbi veikti 20.08.2015
3. Topogrāfiskais plāns izstrādāts atbilstoši 24.04.2012. MK noteikumiem Nr.281 un topogrāfiskie apzīmējumi attēloti atbilstoši šo noteikumu 1.pielikumam.
4. Saskaņā ar VZD sniegto informāciju zemes vienību robežas ir attēlotas atbilstoši zemes kadastrālās uzmērīšanas un vietējā ģeodēziskā tīkla precizitātei un var nesakrist ar situāciju dabā.
5. VZD kadastra informācijas sistēmas datni 78561.edoc lejuplādēta 08.09.2015

Pasūtītājs : Gulbenes novada dome

Objekts : Lapu iela 12,Gulbene,Gulbenes nov.

Topogrāfiskais plāns	Biroja vad.	A.Linga-Bērziņš		10.09.2015
	Sert.ģeodēz. Sertifikāts Nr.	A.Linga-Bērziņš AC000000028		20.08.2015
	Datorgrafika	A.Linga-Bērziņš		10.09.2015

Reģ.Nr. 41203006878, Vasarnīcu iela 16, Ventspils, LV-3601, tālr. 63628550, e-pasts ventspils@geodezists.lv, www.geodezists.lv

LKS-92 TM koordinātu sistēma
Mēroga koefic. m = 0.999935
Latvijas normālo augstumu sistēma (LAS-2000,5)

Objekta ID Nr. 73547

Topogrāf. obj. platība 1.09ha

Lapa	Lapas	Mērogs
2	5	1 : 500

