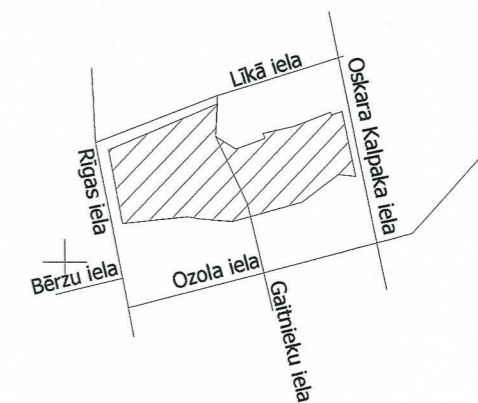


# ĢENERĀLPLĀNS

Objekta novietojuma shēma



Saskaņots :  
pasūtītājs

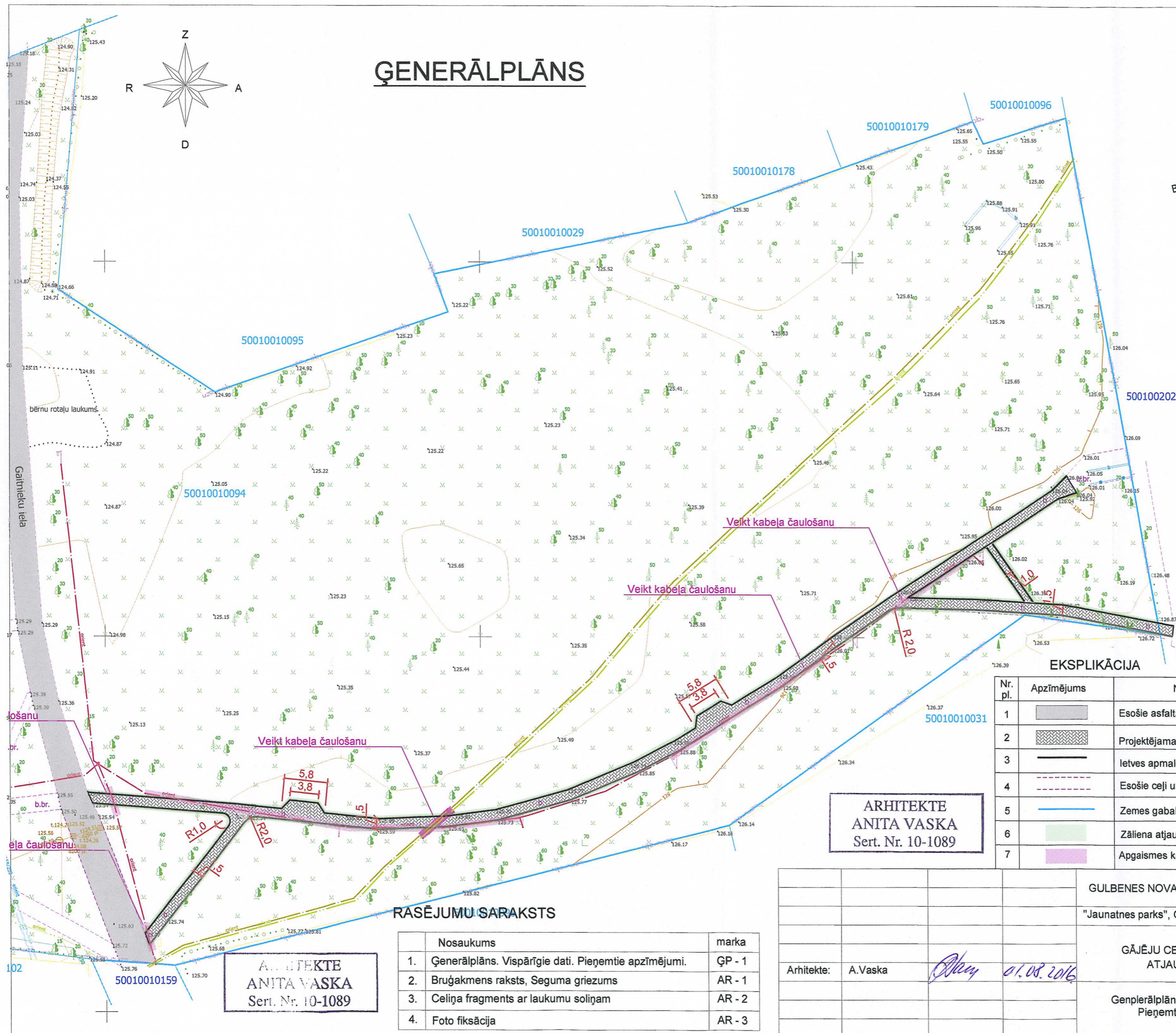
2016.gada \_\_\_\_\_

SASKAŅOTS  
izpilddirektors  
Gulbene 02.08.2016  
G. ŠVIKĻI

SASKAŅOTS  
SIA "GULBENES NAMI"  
valdes loceklis Ilgars Kalmanis  
datums: 02.08.2016.

SASKAŅOTS  
AS "Sadales tīkls"  
Eksploataācijas funkcija  
Mēmlausturumu Eksploataācijas daļas  
Gulbenes nodales meistars  
Andris Cīrulis

02.08.2016



## EKSPLIKĀCIJA

Nr. pl.	Apzīmējums	Nosaukums	Mēr. vien.	Daudz.	Piezīmes
1	[Symbol]	Esošie asfalta segumi			esoša
2	[Symbol]	Projektējamais bruģakmens gājēju celiņš	m2	285,0	projekt.
3	[Symbol]	Ietves apmale IA - 2 (100.20.8)	t m	419,0	projekt.
4	[Symbol]	Esošie ceļi un laukumi			
5	[Symbol]	Zemes gabala robeža			
6	[Symbol]	Zāliena atjaunošana	m2	116,8	projekt.
7	[Symbol]	Apgaismes kabeļu un elektrokabeļu čaulošana	m	107,0	projekt.

ARHITEKTE  
ANITA VASKA  
Sert. Nr. 10-1089

## RASĒJUMU SARAKSTS

Nosaukums	marka
1. Ģenerālplāns. Vispārīgie dati. Pieņemtie apzīmējumi.	ĢP - 1
2. Bruģakmens raksts, Seguma griezumš	AR - 1
3. Celiņa fragments ar laukumu soliņam	AR - 2
4. Foto fiksācija	AR - 3

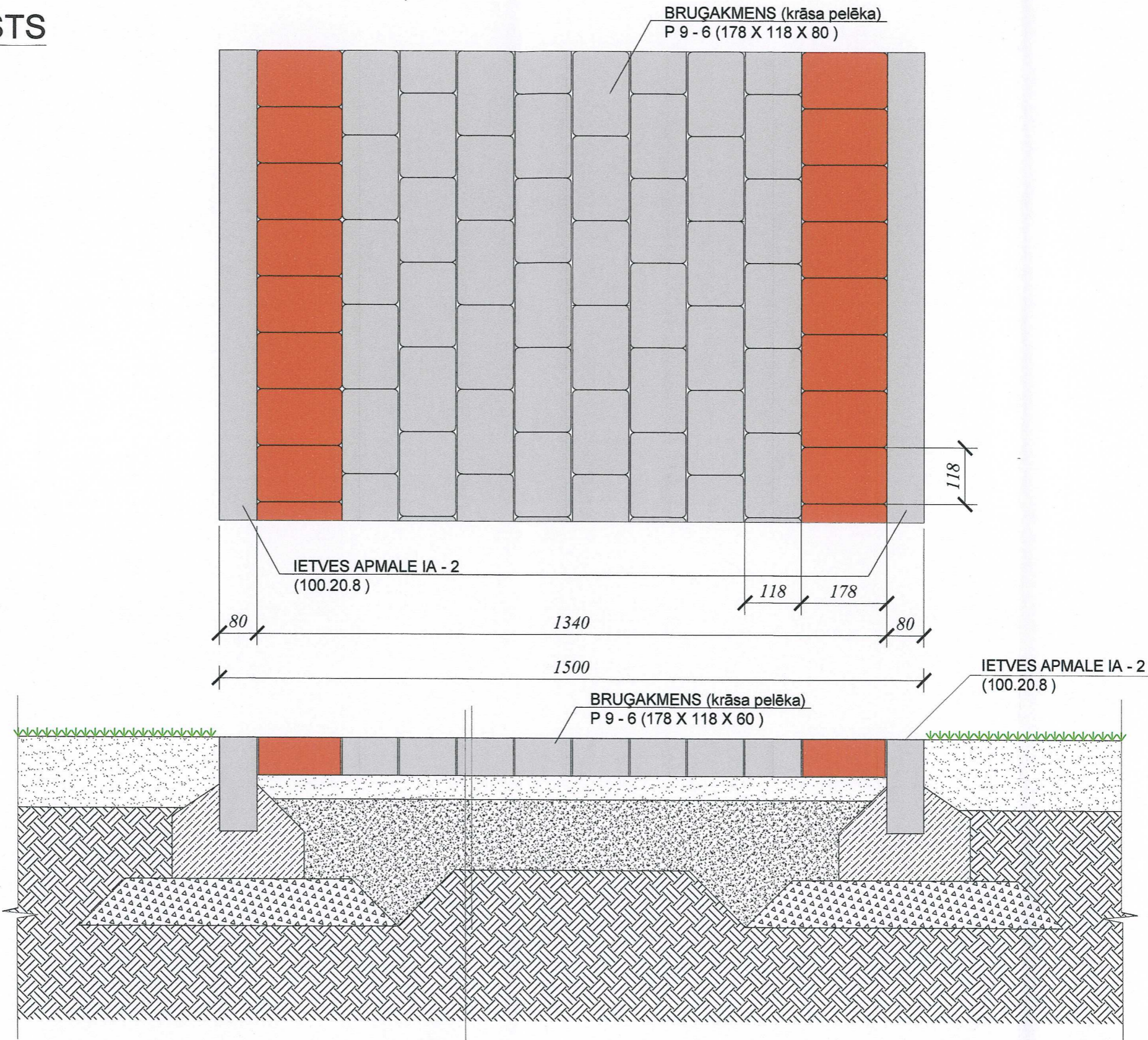
GULBENES NOVADA DOME

"Jaunatnes parks", Gulbene, Gulbenes nov.

Arhitekts:	A.Vaska	01.08.2016	GĀJĒJU CELIŅU SEGUMA ATJAUNOŠANA	Stadija	Lapa	Mērogs
			Genplērālplāns, Vispārīgie dati, Pieņemtie apzīmējumi		Lapas	
					4	

BRUGAKMENS RAKSTS

SEGUMA GRIEZUMS



Betona bruģakmens	h=8cm
Smilts - cementa maisījums (1:8)	h=5cm
Šķembu maisījums 0/45	h=15cm
Ģeotekstils (2 klase ) NW9, vai analogs	
Esošā grunts	

				GULBENES NOVADA DOME		
				"Jaunatnes parks", Gulbene, Gulbenes nov.		
				GĀJĒJU CELIŅA SEGUMA ATJAUNOŠANA	Stadija	Lapa
						Mērogs
Arhitekts:	A.Vaska	<i>Dotājs</i>	01.08.2016		AR-1	1 : 10
				Bruģakmens raksts	Lapas	
					4	