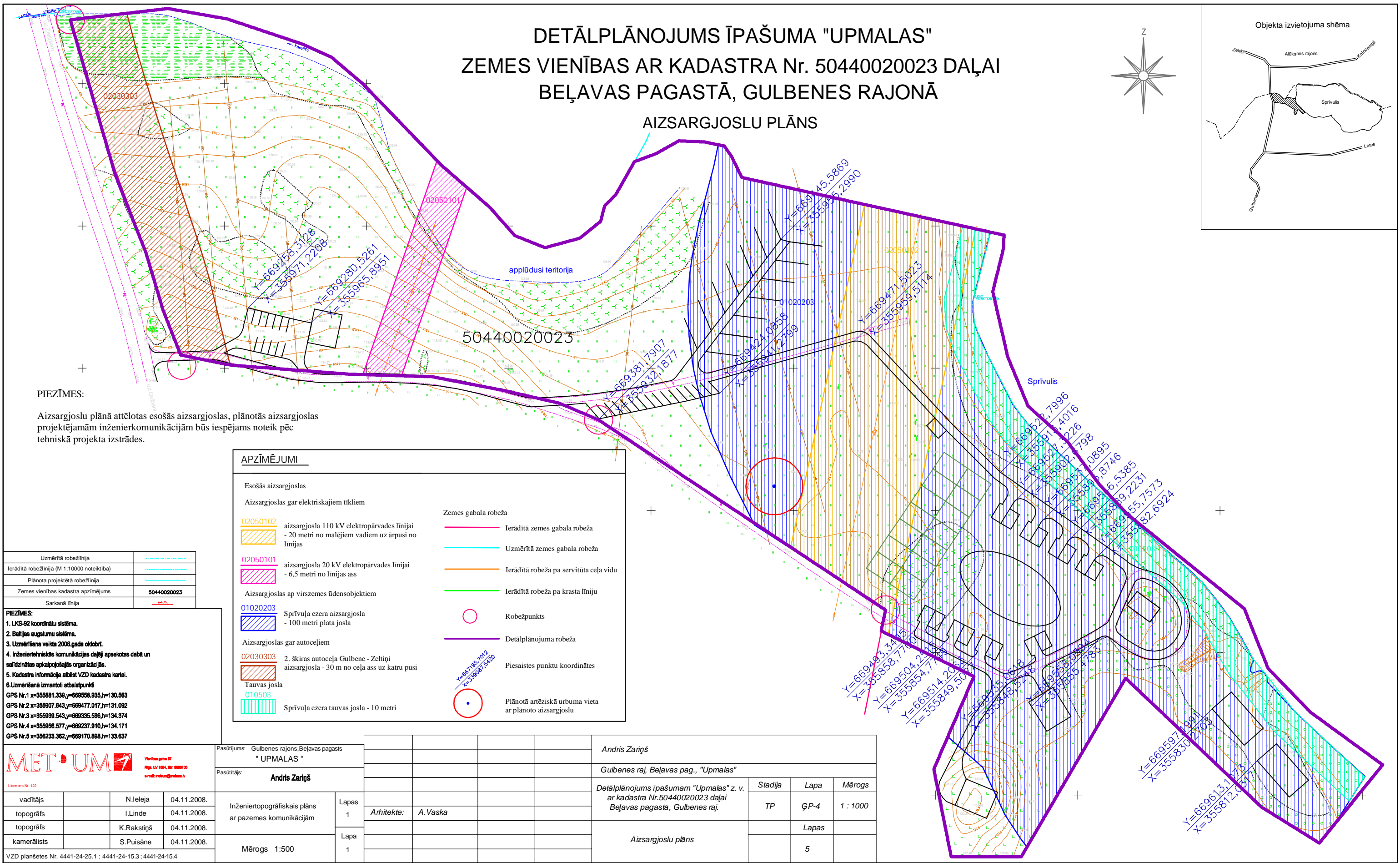
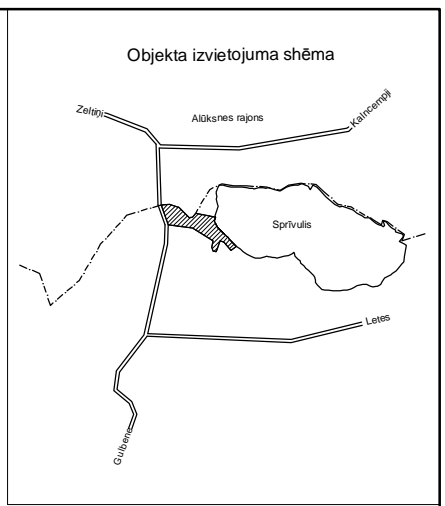



DETĀLPLĀNOJUMS ĪPAŠUMA "UPMALAS"
ZEMES VIENĪBAS AR KADASTRA Nr. 50440020023 DAĻAI
BEĻAVAS PAGASTĀ, GULBENES RAJONĀ

AIZSARGJOSLU PLĀNS



PIEZĪMES:

Aizsargjoslu plānā attēlotas esošās aizsargjoslas, plānotās aizsargjoslas projektējamām inženierkomunikācijām būs iespējams noteikt pēc tehniskā projekta izstrādes.

APZĪMĒJUMI

Esošās aizsargjoslas

Aizsargjoslas gar elektriskajiem tīkliem

02050102 aizsargjosla 110 kV elektropārvades līnijai - 20 metri no malējiem vadiem uz ārpusi no līnijas

02050101 aizsargjosla 20 kV elektropārvades līnijai - 6,5 metri no līnijas ass

Aizsargjoslas ap virszemes ūdensobjektiem

01020203 Sprīvuļa ezera aizsargjosla - 100 metri plata josla

Aizsargjoslas gar autoceļiem

02030303 2. šķiras autoceļa Gulbene - Zeltiņi aizsargjosla - 30 m no ceļa ass uz katru pusi

Tauvas josla

010503 Sprīvuļa ezera tauvas josla - 10 metri

Zemes gabala robeža

Ierādītā zemes gabala robeža

Uzmērītā zemes gabala robeža

Ierādītā robeža pa servitūta ceļa vidu

Ierādītā robeža pa krasta līniju

Robežpunkts

Detālplānojuma robeža

Piesaistes punktu koordinātes

Plānotā artēziskā urbuma vieta ar plānoto aizsargjoslu

Uzmērītā robežlīnija	
Ierādītā robežlīnija (M 1:10000 noteiktība)	
Plānota projektētā robežlīnija	
Zemes vienības kadastra apzīmējums	50440020023
Sarkanā līnija	

PIEZĪMES:

- LKS-92 koordinātu sistēma.
- Baltijas augstumu sistēma.
- Uzmērīšana veikta 2008.gada oktobrī.
- Inženiertehniskās komunikācijas daļēji apsektas dabā un salīdzinātas apkalpojošās organizācijās.
- Kadastra informācija atbilst VZD kadastra kartei.
- Uzmērīšanā izmantoti atbalstpunkti

GPS Nr.1 x=355881.339,y=669558.935,h=130.563
GPS Nr.2 x=355907.643,y=669477.017,h=131.092
GPS Nr.3 x=355939.543,y=669335.586,h=134.374
GPS Nr.4 x=355956.577,y=669237.910,h=134.171
GPS Nr.5 x=356233.362,y=669170.898,h=133.637

METUM Verdžis gaisā 87 Rīga, LV-1004, tel: 800910 e-mail: metum@metum.lv Licences Nr. 122			
vadītājs	N.Ieleja	04.11.2008.	Inženiertopogrāfiskais plāns ar pazemes komunikācijām
topogrāfs	I.Linde	04.11.2008.	
topogrāfs	K.Rakstiņš	04.11.2008.	
kamerālists	S.Puisāne	04.11.2008.	
VZD planšetes Nr. 4441-24-25.1 ; 4441-24-15.3 ; 4441-24-15.4			Mērogs 1:500

Pasūtītājs: Gulbenes rajons, Beļavas pagasts " UPMALAS "						Andris Zariņš			
Pasūtītājs: Andris Zariņš						Gulbenes raj, Beļavas pag., "Upmalas"			
Inženiertopogrāfiskais plāns ar pazemes komunikācijām	Lapas 1	Arhitekts: A.Vaska				Detālplānojums īpašumam "Upmalas" z. v. ar kadastra Nr.50440020023 daļai Beļavas pagastā, Gulbenes raj.	Stadija	Lapa	Mērogs
							TP	ĢP-4	1 : 1000
Mērogs 1:500	Lapa 1					Aizsargjoslu plāns		Lapas	
								5	