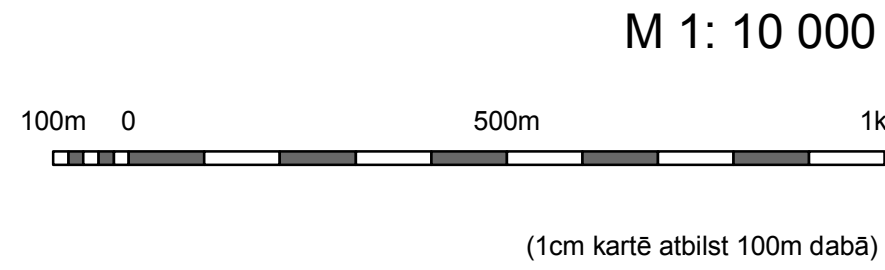
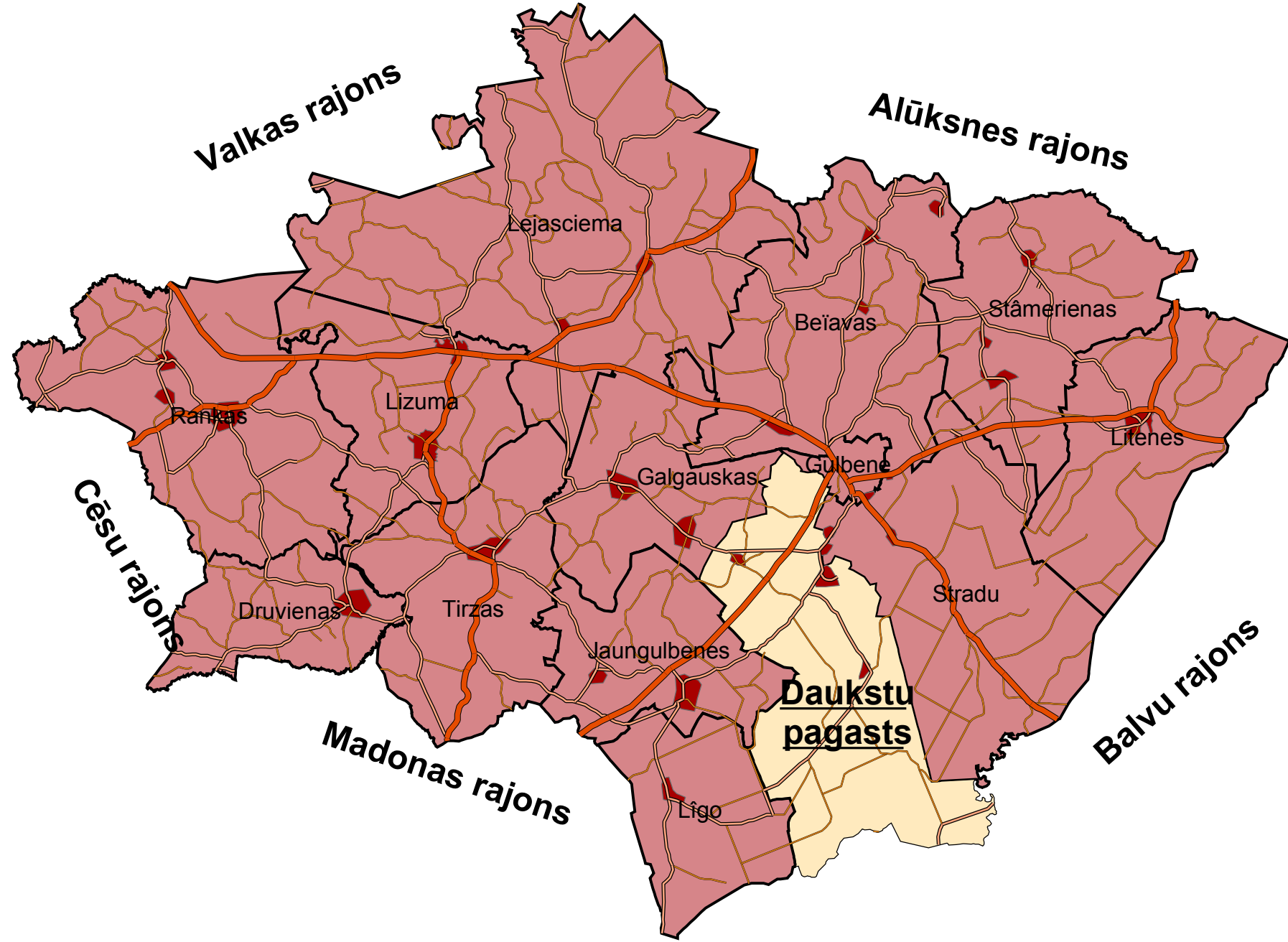


Daukstu pagasta novietojums Gulbenes rajonā



Kartes izstrādē izmantoti dati:

1. Daukstu pagasta teritorijas mērniecības un topogrāfiskās uzmēršanas materiāli.
2. Vienkāršotā topogrāfiskā karte M 1:10 000, izstrādāta 2003. gadā
3. Pagasta padomes korekcijas.

Pamatkartes oriģinālais mērogs – 1:10 000
Koordinātu sistēma LKS-92, referencelpunkts WGS-80, Baltijas augstumu sistēma.
Ass meridiāns 24 00 E.
Mēroga koeficients 0.9996
Attālums starp koordinātu tīkla līnijām apvidū - 5km, unz kartes - 50cm,
koordinātu tīkla līnijas uzrādītas atbilstoši 1:10 000 mēroga karšu lapu malām.
Robežas attēlotas pēc robežu aprakstiem un precizējamas pēc to uzmēršanas.

GIS Projekts Antonijas 9-8, Rīga, LV-1010 Tel.: 7333507 e-mail: gisproj@latnet.lv	
Pasūtītājs: DAUKSTU PAGASTA PADOME	
DAUKSTU PAGASTA TERITORIJAS PLĀNOJUMA GROZĪJUMI 2005. - 2017. GADS	
Daukstu pagasta teritorijas vienkāršota topogrāfiskā karte mērogā 1:10 000	Lapas 52008.g.

Apzīmējumi

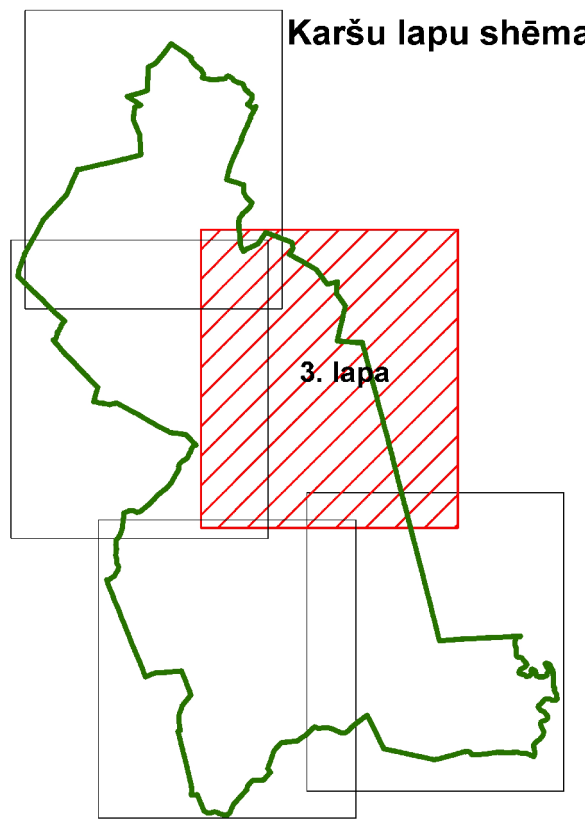
- šoseja ar cieto segumu
- šoseja ar grants segumu
- zemesceļš
- pievedceļi
- ielas
- dzelzceļš
- stigas
- viensētu apbūve
- bīva apbūve
- telefonsakaru gaisvadu līnijas
- 20kV EPL
- 110kV EPL
- transformators

- rajona administratīvā robežarobeža
- pagasta administratīvā robeža
- ciemu robeža
- Stari ciema nosaukums
- Liede hidrogrāfiskais teksts
- Tanslavu kapi ģeogrāfiskais teksts
- Bomi viensētu nosaukumi
- ūdenstilpe
- ūdenstece mērogā
- ūdenstece 3 - 5m plata
- ūdenstece līdz 3m
- art. ūdensapgādes artēziskais urbums

- roku rinda
- atsevišķs koks
- atsevišķs krūms
- izcirtums
- kapsēta
- karjers
- krūmājs
- kūdras ieguve
- mežs
- purvains skrajmežs
- purvs
- plavas
- augļu dārzs
- arāmzeme

Daukstu pagasta topogrāfisko
karšu 1:10000 lapu indeksi

	4423-43		
4423-32	4423-33	4423-34	
4423-22	4423-23	4423-24	
4423-13	4423-14	4423-15	
4421-53	4421-54	4421-55	
4421-43	4421-44	4421-45	



Karšu lapu shēma