

Kartes izstrādē izmantotie dati:

1. Daukstu pagasta teritorijas mērniecības un topogrāfiskās uzmērīšanas materiāli.
2. Vienkāršotā topogrāfiskā karte M 1:10 000, izstrādāta 2003. gadā
3. Pagasta padomes korekcijas.

Pamatkartes oriģinālais mērogs – 1:10 000  
Koordinātu sistēma LKS-92, referencilipsoīds WGS-80, Baltijas augstumu sistēma.  
Ass meridiāns 24 00 E














Mēroga koeficients 0.99996


Attālums starp koordinātu tīkla līnijām apvidū - 5km, unz kartes - 50cm,  
koordinātu tīkla līnijas uzrādītais atbilstoši 1:10 000 mēroga karšu lapu malām.

Robežas attēlotas pēc robežu aprakstiem un precizējamas pēc to uzmērīšanas

	<p><b>GIS Projekts</b>  <b>Antinjas 8-8, Rīga, LV-1010</b>  <b>Tel.: 7333507</b>  <b>e-mail: gisproje@latnet.lv</b></p>	
<p><b>Pasūtītājs: DAUKSTU PAGASTA PADOME</b></p>		
<p><b>DAUKSTU PAGASTA TERITORIJAS PLĀNOJUMA          GROZĪJUMI 2005. - 2017. GADŠ</b></p>		
<p><b>Daukstu pagasta teritorijas vienkrāsotā          topogrāfiskā kartē mēroga 1:10 000</b></p>	<p><b>Lapas          5</b></p>	<p><b>2008.g.</b></p>

## Apzīmējumi

-  šoseja ar cieto segumu
-  šoseja ar grants segumu
-  zemesceļš
-  pievedceļi
-  ielas
-  dzelzceļš
-  stigas
-  viensētu apbūve
-  blīva apbūve
-  telefonsakaru gaisvadu līnijas
-  20kV EPL
-  110kV EPL
-  tr. transformātors

-  rajona administratīvā robežarobeža  
 pagasta administratīvā robeža  
 ciemu robeža

**Stari** ciema nosaukums  
hidrogrāfiskais tekotais ūdens

*Tanslavu kapi* ģeogrāfiskais teksts  
Bomi viensētu nosaukumi

- Bomi** viensētu nosaukumi
- ūdenstilpe
  - ūdenstece mērogā
  - ūdenstece 3 - 5m plata
  - ūdenstece līdz 3m
  - art. ūdensapgādes artēziskais urbums

- |   |                     |
|---|---------------------|
|  | koku rinda          |
|  | atsevišķs koks      |
|  | atsevišķs krūms     |
|  | izcirtums           |
|  | kapsēta             |
|  | karjers             |
|  | krūmājs             |
|  | kūdras ieguve       |
|  | mežs                |
|  | purvainis skrajmežs |
|  | purvs               |
|  | plavas              |
|  | auglu dārzs         |
|  | aramzeme            |

**Daukstu pagasta topogrāfisko  
karšu 1:10000 lapu indeksi**

	4423-43	
4423-32	4423-33	4423-34
4423-22	4423-23	4423-24
	4423-13	4423-14 4423-15
	4421-53	4421-54 4421-55
	4421-43	4421-44 4421-45

### Karšu lapu shēma

