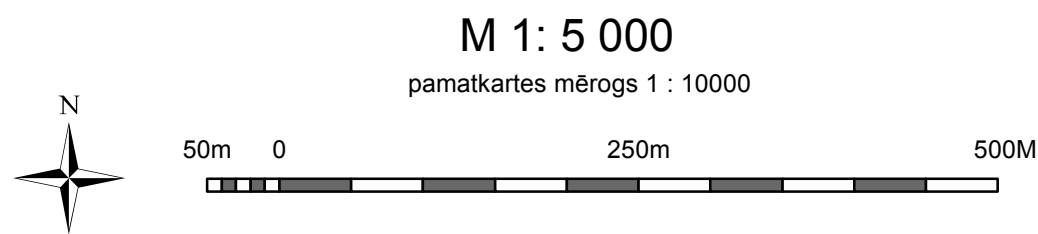
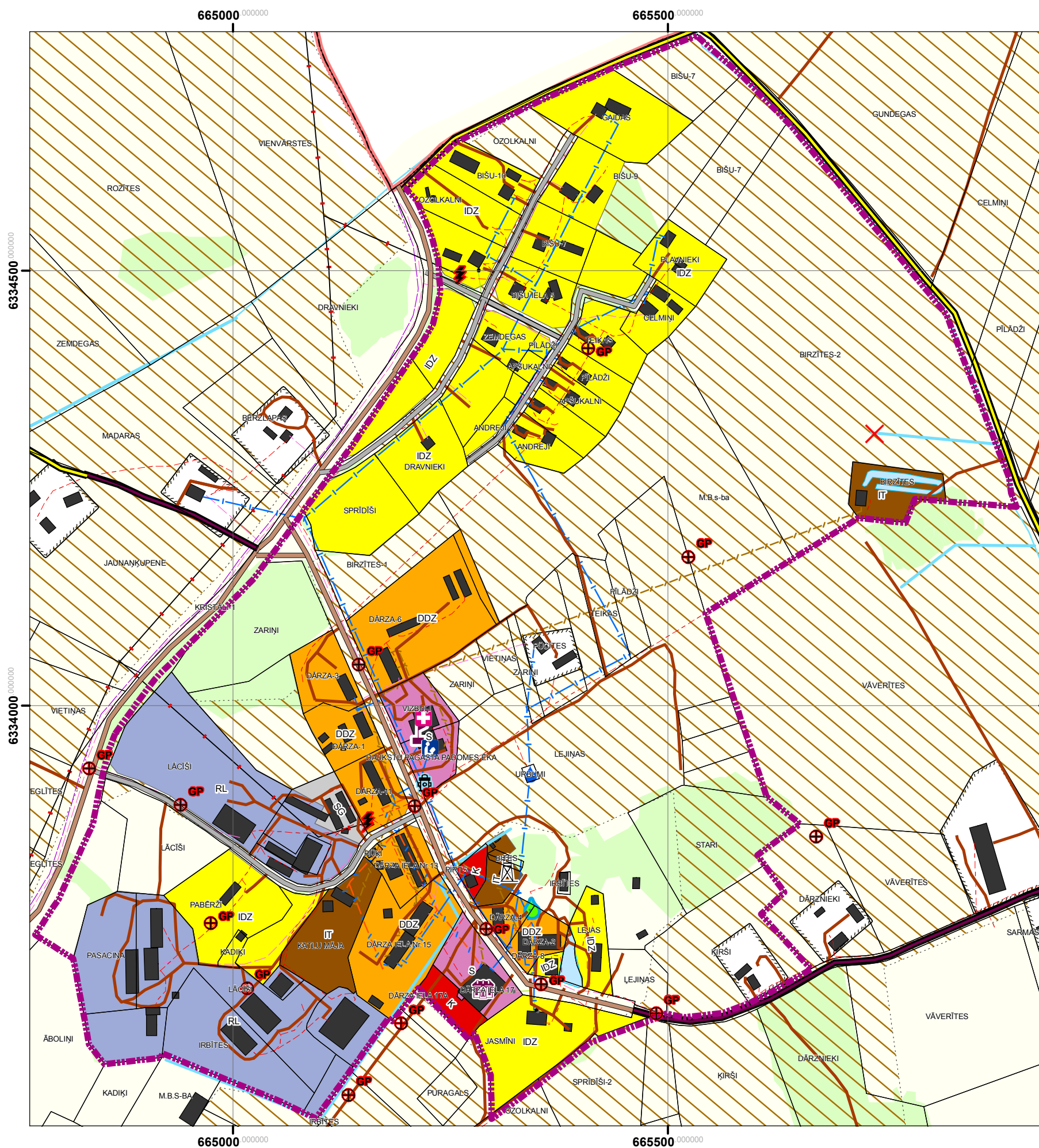


Gulbenes rajona Daukstu pagasta teritorijas plānojuma grozījumi 2005.-2017. gads

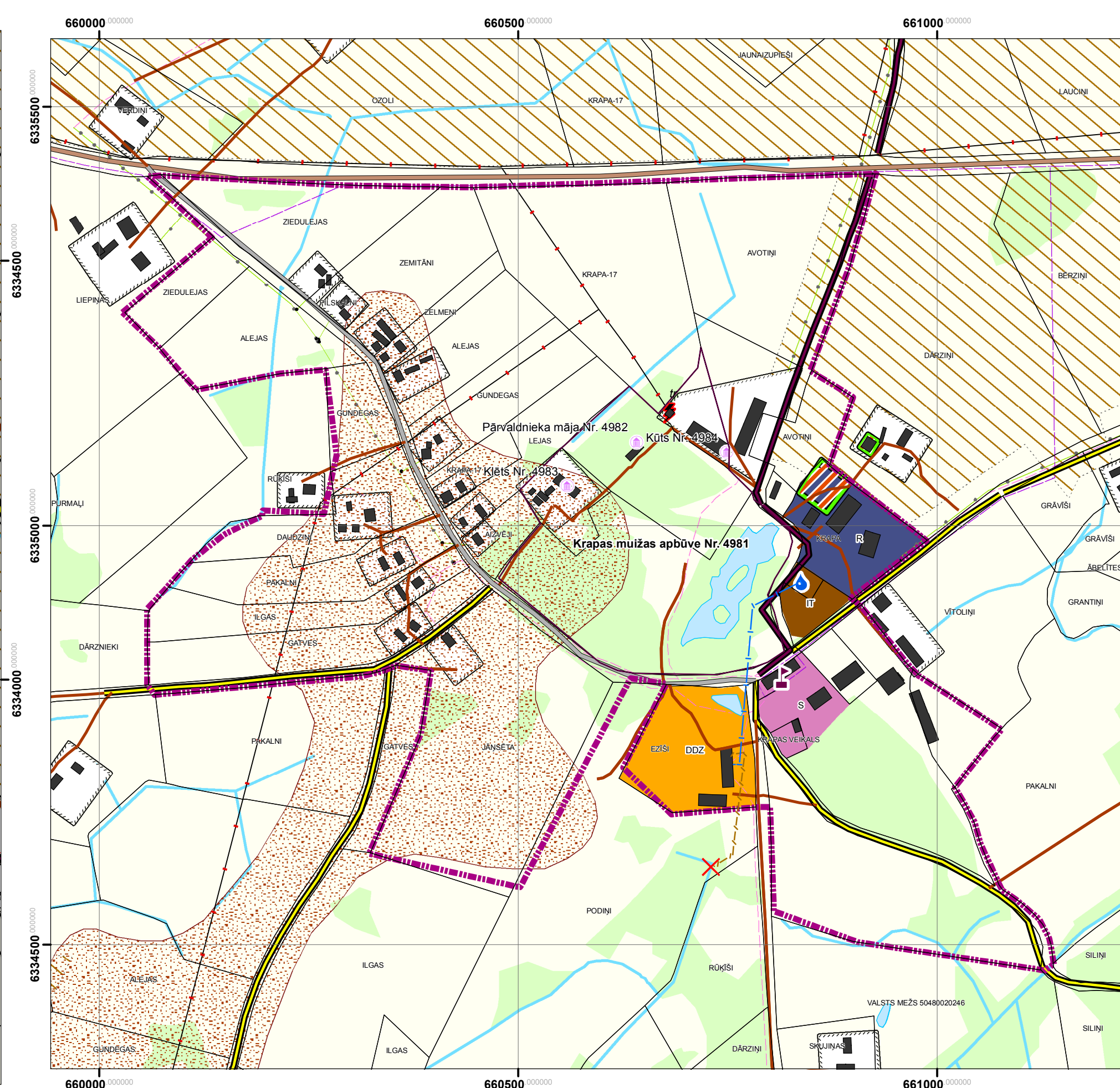
4. KARTE DAUKSTU PAGASTA CIEMU DAUKSTES, KRAPA, STARI PAŠREIZĒJĀ IZMANTOŠANA



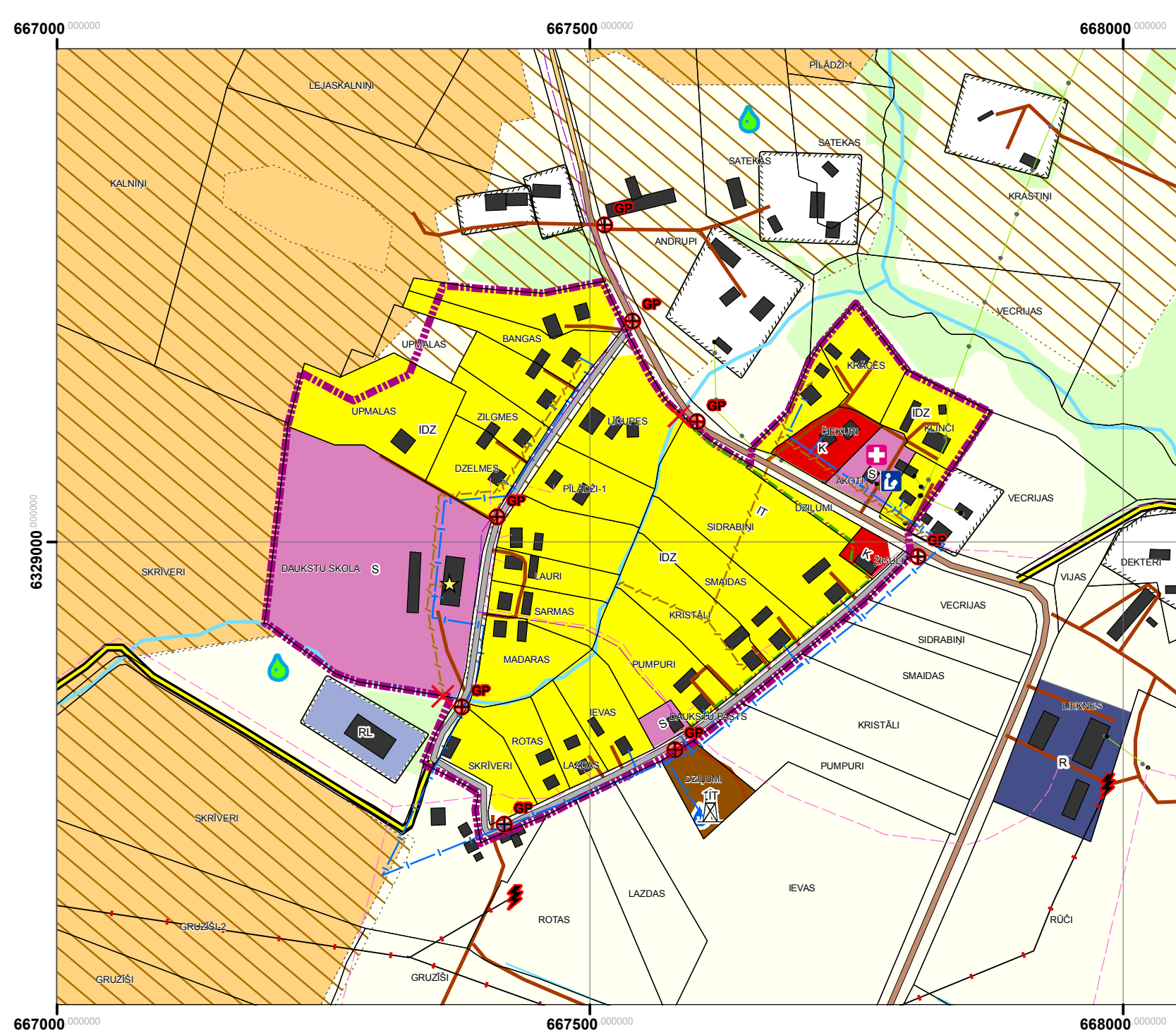
STARI



KRAPA



DAUKSTES



Koordinātu sistēma LKS-92, referencelpoloīds WGS-80, Baltijas augstumu sistēma.  
Ass meridiāns 24 00 E.  
Mēroga koeficients 0.9996  
Attālums starp koordinātu tīkla līnijām aptuveni - 500 m, uz kartes - 5 cm,  
koordinātu tīkla līnijas uzrādītas atbilstoši 1:10 000 mēroga kartu lapu malām.  
Robežas attēlotas pēc robežu aprakstiem un precizēšanas pēc to uzskaites.  
Inženiertīkli attēloti shematiski un precizējami pēc to uzskaites dābi

Kartes izstrādē izmantoti:  
- BO SIA "GIS Projekts" vienārtotā topogrāfiskā  
karte mērogā 1:10000 (2003.g.);  
- Valsts zemes dienesta nekustamā īpašuma  
Valsts kadastra reģistra informācija (2008.g.);  
- Daukstu pagasta pašvaldības rīcībā esošie dati.

Apzīmējumi

Lauksaimniecībā izmantojamā teritorija

- Nacionālās nozīmes lauksaimniecībā izmantojamā teritorija
- Rajona nozīmes lauksaimniecībā izmantojamā teritorija
- Pārējās lauksaimniecības zemes
- Meliorētās lauksaimniecības zemes
- Mažsaimniecības zeme un īpaši aizsargājamās dabas teritorijas
- Mežsaimniecībā izmantojamā teritorija

Derīgie izrakteņi

- Smilts-grants atradnes

Ūdens objektu zeme

- Ūdenstece mērogā
- Ūdenstece 3 - 5m plata
- Ūdenstece līdz 3m
- Ūdenstilpes

Apbūves zeme

- Individuālo dzīvojamu māju apbūves teritorijas (IDZ)
- Daudzdzīvokļu māju apbūves teritorijas (DDZ)
- Komerccdarbības objektu apbūves teritorijas (K)
- Sabiedriskās nozīmes objektu apbūves teritorijas (S)
- Rūpnieciskās ražošanas objektu apbūves teritorijas (R)
- Lauksaimnieciskās ražošanas objektu apbūves teritorijas (RL)
- Sabiedriskā garāžu apbūves teritorijas (SG)
- Inženiertehniskās apgādes un objektu apbūves teritorijas (IT)
- Viensēta

Inženiertehniskās apgādes tīkli un objekti

- Ūdens tornis
- Ūgundzdzēsības hidrants
- Transformatori
- Iekonservējams artēziskais urbums
- Tamponējams artēziskais urbums
- Darbojošs artēziskais urbums
- Notekūdeņu izplūdes vieta
- Kanalizācijas vads
- Siltumtrases vads
- Ūdensvads
- Elektronisko sakaru gaisvadu līnija
- Elektronisko sakaru kanalizācija
- Elektronisko sakaru kabelis gruntī
- Elektronisko sakaru starpcentrāļu kabelis gruntī
- OPGW (optiskais gaisvadu kabelis)
- 110kV elektro pārvades līnija
- 20kV elektro pārvades līnija
- Elektrokabelis gruntī

Sociālās infrastruktūras objekti

- Pagasta padome / Pašvaldības pakalpojumu centrs
- Pamatskola
- Kultūras nams
- Bibliotēka
- Feldšeru - vecmāšu punkts
- Teritorijas ar speciāliem nosacījumiem
- Arheoloģijas pieminekļi
- Arhitektūras pieminekļi
- Potenciāli piesārņotās teritorijas
- Rekultivējamās teritorijas

Satiksmes infrastruktūra

- Valsts 1.skiras
- Valsts 2. šķiras asfaltēts autoceļš
- Valsts 2. šķiras grants autoceļš
- Pašvaldības asfalta autoceļš
- Pašvaldības grants autoceļš
- Māju autoceļš
- Iela
- Dzelzceļš
- Citi objekti
- Ģeodēziskais atbalsta punkts
- Robežas
- Gulbenes rajona robeža
- Daukstu pagasta robeža
- Ciema robeža
- Pagasta padome / Pašvaldības pakalpojumu centrs
- Pamatskola
- Kultūras nams
- Bibliotēka
- Feldšeru - vecmāšu punkts

Šī karte ir Daukstu pagasta teritorijas plānojuma grozījumu 2005.-2017. gads sastāvdaļa, kas apstiprināti ar Daukstu pagasta padomes 2008.gada 19. jūnija sēdes lēmumu (protokols Nr. 8, 1. p.)

Daukstu pagasta padomes priekšsēdētāja \_\_\_\_\_ /S. Dujbīnska/

2008. gada \_\_\_\_\_