

Apstiprināta ar
Gulbenes novada domes
2016.gada 25. februāra,
sēdes lēmumu (protokols Nr.2,11.§)

GULBENES NOVADA ILGTSPĒJĪGAS ATTĪSTĪBAS STRATĒGIJA

2014. - 2030.GADAM

2.sējums

Pārskats par
Gulbenes novada ilgtspējīgas
attīstības stratēģijas 2014.-2030.
gadam izstrādes gaitu.

Izstrādātājs : Gulbenes novada dome

Gulbene, 2016



Pārskats sastāv no 4 nodaļām:

1. nodaļa Pašvaldības lēmumi - uz 27 lapām

2. nodaļa Sabiedrības līdzdalība - uz 38 lapām

3.nodaļa Sarakste par plānošanas dokumentu izstrādi - uz 21 lapām

4.nodaļa Vidzemes plānošanas reģiona atzinumi – uz 17 lapām

**Pārskats
par Gulbenes novada ilgtspējīgas attīstības stratēģijas
2014.-2030.gadam izstrādes gaitu**

1.nodaļa

SATURS

1.Pašvaldības lēmumi

- 1.1. 2012. gada 22.novembra lēmums "Par Gulbenes novada ilgtspējīgas attīstības stratēģijas 2014.-2030. gadam izstrādāšanu un darba uzdevumu apstiprināšanu.....2
- 1.2. 2013. gada 29.augusts lēmums "Par Gulbenes novada ilgtspējīgas attīstības stratēģijas 2014.-2030. gadam 1.redakcijas apstiprināšanu un nodošanu publiskai apspriešanai.....10
- 1.3. 2013. gada 24.oktobra lēmums „Par Gulbenes novada ilgtspējīgas attīstības stratēģijas 2014. - 2030.gadam gala redakcijas projekta apstiprināšanu un iesniegšanu atzinuma saņemšanai..... 12
- 1.4. 2014. gada 27.marta lēmums "Par grozījumiem Gulbenes novada domes 2012.gada 22.novembra lēmumā "Par Gulbenes novada ilgtspējīgas attīstības stratēģijas 2014.-20130. gadam izstrādāšanu un darba uzdevumu apstiprināšanu.....14
- 1.5. 2015.gada 30.jūlija lēmums „Par Gulbenes novada ilgtspējīgas attīstības stratēģijas gala redakcijas projekta apstiprināšanu un iesniegšanu atkārtota atzinuma saņemšanai.....19
- 1.6. 2015.gada 23.decembra lēmums "Par Gulbenes novada ilgtspējīgās attīstības stratēģijas 2014.- 2030.gadam gala redakcijas precizēšanu un nodošanu publiskai apspriešanai.....22
- 1.7. 2016.gada 25.februāra lēmums "Par Gulbenes novada ilgtspējīgas attīstības stratēģijas gala redakcijas apstiprināšanu un iesniegšanu atzinuma saņemšanai.....25

1.1. 2012. gada 22.novembra lēmums "Par Gulbenes novada ilgtspējīgas attīstības stratēģijas 2014.-2030. gadam izstrādāšanu un darba uzdevumu apstiprināšanu.

IZRAKSTS



GULBENES NOVADA DOME

Reģistrācijas Nr. 90009116327

Ābeļu iela 2, Gulbene, Gulbenes nov., LV-4401

Tālrunis 64497710, fakss 64497730, e-pasts: dome@gulbene.lv, www.gulbene.lv

DOMES SĒDES PROTOKOLS

Gulbenē

2012. gada 22. novembrī

Nr. 19

Sēde sasaukta plkst.9.00

Sēdi atklāj plkst.9.00

Sēdi vada - Gulbenes novada domes priekšsēdētāja Sandra Daudziņa

Sēdi protokolē - Gulbenes novada domes Juridiskās un personālvadības nodaļas domes sekretāre Vita Baškere

Sēdē piedalās

Deputāti: Jānis Antaņevičs, Alda Alberte, Raitis Apalups, Normunds Audzišs, Guntis Blūms, Gunārs Ciglis, Sandra Daudziņa, Stanislavs Gžibovskis, Saulcerīte Indričeva, Valtis Krauklis, Ivars Kupčs, Intars Liepiņš, Ilze Mezīte, Jānis Naglis, Nikolajs Stepanovs, Dainis Švika.

Sēdē nepiedalās:

Deputāti: Dzintars Poļaks – darba apstākļu dēļ

Pašvaldības administrācijas darbinieku, uzaicināto un interesentu saraksts pielikumā uz 1 lapas

Prese: Diāna Odumiņa - laikraksts „Dzirkstele”

DARBA KĀRTĪBA

.....

20. Par Gulbenes novada ilgtspējīgas attīstības stratēģijas 2014.-2030.gadam izstrādāšanu un darba uzdevuma apstiprināšanu.

.....

20.§

Par Gulbenes novada ilgtspējīgas attīstības stratēģijas 2014.-2030.gadam izstrādāšanu un darba uzdevuma apstiprināšanu

ZIŅO: G.Blūms

LĒMUMA PROJEKTU SAGATAVOJA: M.Mikolaja

DEBATĒS PIEDALĀS: S.Daudziņa, V.Kravale, S.Krišāne, I.Mezīte, N.Stepanovs

Pamatojoties uz likuma „Par pašvaldībām 14.panta otrās daļas 1.punktu, kas nosaka, ka, lai izpildītu savas funkcijas, pašvaldībām likumā noteiktajā kārtībā ir pienākums ir izstrādāt pašvaldības teritorijas attīstības programmu un teritorijas plānojumu, nodrošināt teritorijas attīstības programmas realizāciju un teritorijas plānojuma administratīvo pārraudzību, Teritorijas attīstības plānošanas likuma 12.panta pirmo daļu, kas nosaka, ka vietējā pašvaldība izstrādā un apstiprina vietējās pašvaldības attīstības stratēģiju, attīstības programmu, teritorijas plānojumu,

lokālplānojumus, detālplānojumus un tematiskos plānojumus, Latvijas Republikas Ministru kabineta 2012.gada 16.oktobra noteikumu Nr.711 „Noteikumi par pašvaldības teritorijas attīstības plānošanas dokumentiem” 10. un 11.punktu, kas nosaka, ka ilgtspējīgas attīstības stratēģija sastāv no stratēģiskās daļas, kurā ietverts ilgtermiņa attīstības redzējums (vīzija), mērķi, prioritātes un teritorijas specializācija un telpiskās attīstības perspektīvas, kas ietver nozīmīgākos esošos telpiskās struktūras elementus un vēlamās ilgtermiņa izmaiņas, galvenās funkcionālās telpas, apdzīvojuma struktūru un publisko pakalpojumu klāstu, galvenos transporta koridorus un infrastruktūru (piemēram, valsts galvenos un reģionālos autoceļus, dzelzceļus, ostas, lidostas), kā arī maģistrālos inženierkomunikāciju tīklus un objektus, dabas teritoriju telpisko struktūru, tai skaitā īpaši aizsargājamo dabas teritoriju tīklu, kultūrvēsturiski nozīmīgās teritorijas, ainaviski vērtīgās un citas īpašas teritorijas, prioritāri attīstāmās teritorijas, šo noteikumu 66.punktu, kas nosaka, ka pašvaldības dome, pieņemot lēmumu par ilgtspējīgas attīstības stratēģijas vai attīstības programmas izstrādes uzsākšanu, apstiprina tās izstrādes vadītāju un darba uzdevumu, kurā iekļauts izstrādes procesa un sabiedrības līdzdalības plāns, un Tautsaimniecības pastāvīgās komitejas ieteikumu, atklāti balsojot: PAR – 15 (Jānis Antaņevičs, Alda Alberte, Raitis Apalups, Normunds Audzišs, Guntis Blūms, Gunārs Ciglis, Sandra Daudziņa, Stanislavs Gžibovskis, Saulcerīte Indričeva, Valtis Krauklis, Ivars Kupčs, Intars Liepiņš, Jānis Naglis, Nikolajs Stepanovs, Dainis Švika); PRET - nav; ATTURAS – 1 (ilze Mezīte), Gulbenes novada dome NOLEMJ:

1. UZSĀKT Gulbenes novada ilgtspējīgas attīstības stratēģijas 2014.-2030.gadam izstrādi.
2. APSTIPRINĀT Gulbenes novada domes Attīstības un īpašumu nodaļas vadītāju Gunu Šviku par Gulbenes novada ilgtspējīgas attīstības stratēģijas 2014.-2030.gadam izstrādes vadītāju.
3. APSTIPRINĀT Gulbenes novada domes Attīstības un īpašumu nodaļas teritorijas plānotāju Martu Mīkolaju par atbildīgo par sabiedrības līdzdalības nodrošināšanu.
4. APSTIPRINĀT darba uzdevumu Gulbenes novada ilgtspējīgas attīstības stratēģijas izstrādei (39.pielikums).
5. Paziņojumu par Gulbenes novada attīstības stratēģijas 2014.-2030.gadam izstrādes uzsākšanu publicēt pašvaldības Gulbenes novada pašvaldības mājas lapā www.gulbene.lv un Gulbenes novada pašvaldības informatīvajā izdevumā „Gulbenes Novada Ziņas”.
6. Lēmumu par Gulbenes novada ilgtspējīgas attīstības stratēģijas 2014.- 2030.gadam izstrādes uzsākšanu elektroniski nosūtīt Vides aizsardzības un reģionālās attīstības ministrijai, Vidzemes plānošanas reģionam un kaimiņu pašvaldībām: Apes, Alūksnes, Balvu, Rugāju, Lubānas, Madonas, Cēsaines, Jaunpiebalgas, Raunas un Smiltenes novadam.

lokālplānojumus, detālplānojumus un tematiskos plānojumus, Latvijas Republikas Ministru kabineta 2012.gada 16.oktobra noteikumu Nr.711 „Noteikumi par pašvaldības teritorijas attīstības plānošanas dokumentiem” 10. un 11.punktu, kas nosaka, ka ilgtspējīgas attīstības stratēģija sastāv no stratēģiskās daļas, kurā ietverts ilgtermiņa attīstības redzējums (vīzija), mērķi, prioritātes un teritorijas specializācija un telpiskās attīstības perspektīvas, kas ietver nozīmīgākos esošos telpiskās struktūras elementus un vēlamās ilgtermiņa izmaiņas, galvenās funkcionālās telpas, apdzīvotuma struktūru un publisko pakalpojumu klāstu, galvenos transporta koridorus un infrastruktūru (piemēram, valsts galvenos un reģionālos autoceļus, dzelzceļus, ostas, lidostas), kā arī maģistrālos inženierkomunikāciju tīklus un objektus, dabas teritoriju telpisko struktūru, tai skaitā īpaši aizsargājamo dabas teritoriju tīklu, kultūrvēsturiski nozīmīgās teritorijas, ainaviski vērtīgās un citas īpašas teritorijas, prioritāri attīstāmās teritorijas, šo noteikumu 66.punktu, kas nosaka, ka pašvaldības dome, pieņemot lēmumu par ilgtspējīgas attīstības stratēģijas vai attīstības programmas izstrādes uzsākšanu, apstiprina tās izstrādes vadītāju un darba uzdevumu, kurā iekļauts izstrādes procesa un sabiedrības līdzdalības plāns, un Tautsaimniecības pastāvīgās komitejas ieteikumu, atklāti balsojot: PAR – 15 (Jānis Antaņevičs, Alda Alberte, Raitis Apalups, Normunds Audzišs, Guntis Blūms, Gunārs Ciglis, Sandra Daudziņa, Stanislavs Gžibovskis, Saulcerīte Indričeva, Valtis Krauklis, Ivars Kupčs, Intars Liepiņš, Jānis Naglis, Nikolajs Stepanovs, Dainis Švika); PRET - nav; ATTURAS – 1 (Ilze Mezīte), Gulbenes novada dome NOLEMJ:

1. UZSĀKT Gulbenes novada ilgtspējīgas attīstības stratēģijas 2014.-2030.gadam izstrādi.
2. APSTIPRINĀT Gulbenes novada domes Attīstības un īpašumu nodaļas vadītāju Gunu Šviku par Gulbenes novada ilgtspējīgas attīstības stratēģijas 2014.-2030.gadam izstrādes vadītāju.
3. APSTIPRINĀT Gulbenes novada domes Attīstības un īpašumu nodaļas teritorijas plānotāju Martu Mikolaju par atbildīgo par sabiedrības līdzdalības nodrošināšanu.
4. APSTIPRINĀT darba uzdevumu Gulbenes novada ilgtspējīgas attīstības stratēģijas izstrādei (39.pielikums).
5. Paziņojumu par Gulbenes novada attīstības stratēģijas 2014.-2030.gadam izstrādes uzsākšanu publicēt pašvaldības Gulbenes novada pašvaldības mājas lapā www.gulbene.lv un Gulbenes novada pašvaldības informatīvajā izdevumā „Gulbenes Novada Ziņas”.
6. Lēmumu par Gulbenes novada ilgtspējīgas attīstības stratēģijas 2014.- 2030.gadam izstrādes uzsākšanu elektroniski nosūtīt Vides aizsardzības un reģionālās attīstības ministrijai, Vidzemes plānošanas reģionam un kaimiņu pašvaldībām: Apes, Alūksnes, Balvu, Rugāju, Lubānas, Madonas, Cesvaines, Jaunpiebalgas, Raunas un Smiltenes novadam.

7. Kontroli pār lēmuma izpildi uzdot Gulbenes novada domes izpilddirektorei Sarmītei Krišānei.

Sēdi vadija

(personiskais paraksts)

S.Daudziņa

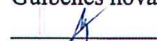
Sēdi protokolēja

(personiskais paraksts)

V.Baškere

IZRAKSTS PAREIZS

Gulbenes novada domes sekretāre

 V.Baškere

26.11.2012.

Gulbenē

**Darba uzdevums Gulbenes novada ilgtspējīgas attīstības stratēģijas
2014. - 2030.gadam izstrādei**

1. Pamatojums:

- 1.1. Likuma „Par pašvaldībām” 14.panta otrās daļas 1.punkts;
- 1.2. Teritorijas attīstības plānošanas likuma 12.panta pirmā daļa;
- 1.3. Ministru kabineta 2012.gada 16.oktobra noteikumi Nr.711 „Noteikumi par pašvaldību teritorijas attīstības plānošanas dokumentiem”;
- 1.4. Ministru kabineta 2009.gada 25.augusta noteikumi Nr.970 „Sabiedrības līdzdalības kārtība attīstības plānošanas procesā”.
- 1.5. Nepieciešamība papildināt Gulbenes novada integrētās attīstības programmas 2011.-2017.gadam sastāvā iekļauto Gulbenes novada attīstības stratēģiju (IV nodaļa) ar jaunu sadaļu: „Telpiskās attīstības perspektīvas” un noformēt kā atsevišķu dokumentu.

2. Stratēģijas izstrādes mērķis un uzdevumi:

Mērķis: Veidot pamatu Gulbenes novada teritorijas ilgtspējīgai un līdzsvarotai attīstībai.

Uzdevumi:

- 2.1. Izstrādāt Gulbenes novada ilgtspējīgas attīstības stratēģiju 2014.-2030.gadam atbilstoši Latvijas Republikas Ministru kabineta 2012.gada 16.oktobra noteikumu Nr.711 „Noteikumi par pašvaldības teritorijas attīstības plānošanas dokumentiem” 10.punktam, papildinot spēkā esošo dokumentu ar jaunu nodaļu „Telpiskās attīstības perspektīvas”, kas ietver aprakstu un brīvi izvēlētā veidā grafiski attēlotu vēlamu teritorijas telpisko struktūru:
 - 2.1.1. nozīmīgākos esošos telpiskās struktūras elementus un vēlamās ilgtermiņa izmaiņas, galvenās funkcionālās telpas;
 - 2.1.2. apdzīvojuma struktūru un publisko pakalpojumu klāstu;
 - 2.1.3. galvenos transporta koridorus un infrastruktūru (piemēram, valsts galvenos un reģionālos autoceļus, dzelzceļus, ostas, lidostas), kā arī maģistrālos inženierkomunikāciju tīklus un objektus;
 - 2.1.4. dabas teritoriju telpisko struktūru, tai skaitā īpaši aizsargājamo dabas teritoriju tīklu;
 - 2.1.5. kultūrvēsturiski nozīmīgās teritorijas;
 - 2.1.6. ainaviski vērtīgās un citas īpašas teritorijas;
 - 2.1.7. prioritāri attīstāmās teritorijas.

3. Izejas materiāli:

- 3.1. Gulbenes novada integrētās attīstības programmas 2011. - 2017.gadam (2011) VI nodaļa „Gulbenes novada attīstības stratēģija”.

- 3.2. Vidzemes plānošanas reģiona attīstības programma (2007);
- 3.3. Vidzemes plānošanas reģiona teritorijas plānojums (2007);
- 3.4. Latvijas ilgtspējīgas attīstības stratēģija līdz 2030.gadam;
- 3.5. Citi nacionālā līmeņa plānošanas dokumenti, kas attiecināmi uz Gulbenes novada teritorijas attīstību.

4. Izpildītāji:

Gulbenes novada domes Attīstības un īpašumu nodaļa.

5. Citas prasības:

- 5.1. Stratēģijas izstrādi veikt saskaņā ar spēkā esošajiem Latvijas Republikas normatīvajiem aktiem;
- 5.2. Stratēģijas dokumentāciju noformēt saskaņā ar Latvijas Republikas Ministru kabineta 2010.gada 28.septembra noteikumiem Nr.916 „Dokumentu izstrādāšanas un noformēšanas kārtība”;
- 5.3. Izstrādāto Gulbenes novada ilgtspējīgas attīstības stratēģijas projektu iesniegt Vidzemes plānošanas reģionam atzinuma saņemšanai (turpmāk – VPR);
- 5.4. Lēmumu par Gulbenes novada ilgtspējīgas attīstības stratēģijas apstiprināšanu:
 - 5.4.1. trīs darbdienu laikā publicēt Gulbenes novada domes mājaslapā www.gulbene.lv un divu nedēļu laikā Gulbenes novada pašvaldības informatīvajā izdevumā „Gulbenes Novada Ziņas”;
 - 5.4.2. divu nedēļu laikā elektroniski nosūtīt Vides aizsardzības un reģionālās attīstības ministrijai (turpmāk – VARAM) un VPR.
- 5.5. Apstiprināto Gulbenes novada ilgtspējīgas attīstības stratēģiju publicēt Gulbenes novada domes mājaslapā www.gulbene.lv;

6. Gulbenes novada ilgtspējīgas attīstības stratēģijas izstrādes posmi, rīcības un laika grafiks:

Process	Rīcība	Laika periods (22.11.2012.-27.12.2013.)
1. Sagatavošanās stratēģijas izstrādei	Lēmums par Gulbenes novada ilgtspējīgas attīstības stratēģijas 2013.-2020.gadam izstrādes uzsākšanu, izstrādes vadītāja un darba uzdevuma apstiprināšanu.	
	Lēmuma par stratēģijas izstrādes uzsākšanu publicēšana Gulbenes novada domes mājaslapā www.gulbene.lv , informatīvajā izdevumā „Gulbenes Novada Ziņas” ar aicinājumu pašvaldības iedzīvotājiem sniegt priekšlikumus, kā arī tā nosūtīšana VARAM un VPR.	2012.gada novembris – 2012.gada decembris

2. Izstrādes process	<p>Gulbenes novada ilgtspējīgas attīstības stratēģijas nodaļas „Telpiskās attīstības perspektīvas” sagatavošana, papildinot ar tematiskajām kartēm, kas ietver:</p> <ol style="list-style-type: none"> 1. nozīmīgākos esošos telpiskās struktūras elementus un vēlamās ilgtermiņa izmaiņas, galvenās funkcionālās telpas; 2. apdzīvojuma struktūru un publisko pakalpojumu klāstu; 3. galvenos transporta koridorus un infrastruktūru (piemēram, valsts galvenos un reģionālos autoceļus, dzelzceļus, ostas, lidostas), kā arī maģistrālos inženierkomunikāciju tīklus un objektus; 4. dabas teritoriju telpisko struktūru, tai skaitā īpaši aizsargājamo dabas teritoriju tīklu; 5. kultūrvēsturiski nozīmīgās teritorijas; 6. ainaviski vērtīgās un citas īpašas teritorijas; 7. prioritāri attīstāmās teritorijas. 	2012.gada decembris - 2013.gada jūlijs
	Iesnieguma sagatavošana Valsts vides pārraudzības birojam, pievienojot DAP, MRV un veselības inspekcijas atzinumus par stratēģiskā ietekmes uz vidi novērtējuma nepieciešamību.	2012.gada decembris - 2013.gada janvāris
	Vides pārskata sagatavošana, ja ir atbilstošs VPB lēmums par stratēģiskās ietekmes uz vidi novērtējuma procedūras piemērošanu.	2013.gada aprīlis - 2013.gada jūlijs
3. Publiskā apspriešana	<p>Novada domes lēmums par Gulbenes novada ilgtspējīgas attīstības stratēģijas nodošanu publiskai apspriešanai.</p> <p>Publiskās apspriešanas organizēšana (<i>vismaz 30 dienas</i>); Apvieno ar vides pārskata sabiedrisko apspriešanu un atzinumu saņemšanu.</p> <p>Publiskās apspriešanas rezultātu izvērtēšana; Publiskās apspriešanas kopsavilkuma izstrādāšana (<i>kopsavilkumā norāda dalībnieku sarakstu, iesniegto iebildumu un priekšlikumu būtību, informāciju, vai tie ir ņemti vērā un pamatojumu, ja iebildums /priekšlikums nav ņemts vērā</i>); Kopsavilkuma publicēšana mājas lapā www.gulbene.lv. Pārskata par stratēģijas izstrādes gaitu sagatavošana.</p>	2013.gada augusts 2013.gada septembris - 2013.gada oktobris 2013.gada oktobris
4. Gulbenes novada ilgtspējīgas attīstības stratēģijas galīgās redakcijas izstrāde un apstiprināšana	Gulbenes novada ilgtspējīgas attīstības stratēģijas galīgās redakcijas projekta izstrāde, ievērojot sabiedriskās apspriešanas laikā saņemtās atsauksmes un ierosinājumus (Vides pārskata gala redakcijas projekta sagatavošana).	2013.gada oktobris


	Gulbenes novada domes lēmums par Gulbenes novada ilgtspējīgas attīstības stratēģijas galīgās redakcijas projekta iesniegšanu Vidzemes plānošanas reģionam atzinuma saņemšanai. Vides pārskata iesniegšana Valsts vides pārraudzības birojam atzinuma saņemšanai.	2013.gada oktobris
	Gulbenes novada ilgtspējīgas attīstības stratēģijas galīgās redakcijas sagatavošana atbilstoši Vidzemes plānošanas reģiona atzinumam. Vides pārskata galīgās redakcijas sagatavošana atbilstoši Valsts vides pārraudzības biroja atzinumam.	2013.gada decembris
	Pašvaldības lēmums par Gulbenes novada ilgtspējīgas attīstības stratēģijas 2014.-2030.gadam (un Vides pārskata) galīgās redakcijas apstiprināšanu.	2013.gada decembris
	Lēmuma par Gulbenes novada ilgtspējīgas attīstības stratēģijas 2014.-2030.gadam (un Vides pārskata) publicēšana Gulbenes novada domes mājaslapā www.gulbene.lv un vietējā laikrakstā „Dzirkstele”, elektroniska nosūtīšana VARAM un VPR.	2014.gada janvāris
	Apstiprinātās Gulbenes novada ilgtspējīgas attīstības stratēģijas 2014.-2030.gadam publiskošana novada domes mājas lapā www.gulbene.lv un iesniegšana Vidzemes plānošanas reģionam un VARAM.	2014.gads janvāris

Gulbenes novada domes priekšsēdētāja



S.Daudziņa

KOPĒJA PAREIZĀ
Gulbenes novada dome
Sēdētājs

 KRĀSKĀRTE
2016. 11. 26 1/2

1.2. 2013. gada 29. augusts lēmums "Par Gulbenes novada ilgtspējīgas attīstības stratēģijas 2014.-2030. gadam 1. redakcijas apstiprināšanu un nodošanu publiskai apspriešanai.

IZRAKSTS



GULBENES NOVADA DOME

Reģ.Nr. 90009116327

Ābeļu iela 2, Gulbene, Gulbenes nov., LV-4401

Tālrunis 64497710, fakss 64497730, e-pasts: dome@gulbene.lv, www.gulbene.lv

DOMES SĒDES PROTOKOLS

Gulbenē

2013.gada 29. augustā

Nr. 12

Sēde sasaukta plkst. 9.00

Sēdi atklāj plkst.9.00

Sēdi vada - Gulbenes novada domes priekšsēdētāja vietnieks Andis Caunītis

Sēdi protokolē - Gulbenes novada domes sekretāre Vita Baškere

Sēdē piedalās

Deputāti: Andris Vējiņš, Dzintars Pojaks, Gunārs Ciglis, Ieva Grīnšteine, Intars Liepiņš, Ivars Kupčs, Kārlis Liše, Māris Brencis, Normunds Audzišs, Normunds Mazūrs, Sandra Daudziņa, Stanislavs Gžibovskis, Valtis Krauklis, Zintis Mezītis

Sēdē nepiedalās: Andris Apinītis, Nikolajs Stepanovs – komandējumā

Pašvaldības administrācijas darbinieku, uzaicināto un interesentu saraksts pielikumā uz 2 lapām.

Prese: –Diāna Odumiņa - laikraksts „Dzirkstele”

DARBA KĀRTĪBA:

.....

12. Par Gulbenes novada ilgtspējīgas attīstības stratēģijas 2014. – 2030.gadam 1.redakcijas apstiprināšanu un nodošanu publiskai apspriešanai.

.....

12.§

Par Gulbenes novada ilgtspējīgas attīstības stratēģijas 2014. – 2030.gadam 1.redakcijas apstiprināšanu un nodošanu publiskai apspriešanai

ZIŅO: A.Caunītis

LĒMUMA PROJEKTU SAGATAVOJA: M.Mikolaja

DEBATĒS PIEDALĀS: nav

Pamatojoties uz likuma „Teritorijas attīstības plānošanas likums” 5.panta pirmās daļas 3.punktu, kas nosaka, ka vietējā līmenī izstrādā vietējās pašvaldības ilgtspējīgas attīstības stratēģiju, attīstības programmu, teritorijas plānojumu, lokālpānojomu un detālpānojomu,

4.panta 5.daļu, kas nosaka, ka ikvienam ir tiesības iepazīties ar spēkā esošajiem un sabiedriskajai apspriešanai nodotajiem teritorijas attīstības plānošanas dokumentiem, piedalīties to sabiedriskajā apspriešanā, izteikt un aizstāvēt savu viedokli un noteiktā termiņā iesniegt rakstveida priekšlikumus, Ministru Kabineta 2012.gada 16.oktobra noteikumu „Noteikumi par pašvaldības teritorijas attīstības plānošanas dokumentiem” 68.punktu, kas nosaka, ka ilgtspējīgas attīstības stratēģijas vai attīstības programmas publiskās apspriešanas termiņš nav mazāks par četrām nedēļām, un Tautsaimniecības pastāvīgā komiteja ieteikumu atklāti balsojot: atklāti balsojot: PAR – 15 (Andis Caunītis, Andris Vējiņš, Dzintars Poļaks, Gunārs Ciglis, Ieva Grīnšteine, Intars Liepiņš, Ivars Kupčs, Kārlis Liše, Māris Brencis, Normunds Audzišs, Normunds Mazūrs, Sandra Daudziņa, Stanislavs Gžibovskis, Valtis Krauklis, Zintis Mezītis); PRET - nav; ATTURAS – nav, Gulbenes novada dome NOLEMJ:

1. APSTIPRINĀT Gulbenes novada ilgtspējīgas attīstības stratēģijas 2014. – 2030.gadam 1.redakciju (3.pielikums) un nodot to publiskai apspriešanai no 2013.gada 9.septembra līdz 7.oktobrim.

2. PUBLICĒT paziņojumu par Gulbenes novada ilgtspējīgas attīstības stratēģijas 2014. – 2030.gadam 1.redakcijas apstiprināšanu un nodošanu publiskai apspriešanai pašvaldības mājas lapā www.gulbene.lv un laikrakstā „Dzirkstele”.

Sēdi vadīja (personiskais paraksts) A.Caunītis

Sēdi protokolēja (personiskais paraksts) V.Baškere

IZRAKSTS PAREIZS

Gulbenes novada domes sekretāre

 V.Baškere

02.09.2013., Gulbenē

1.3. 2013. gada 24.oktobra lēmums „Par Gulbenes novada ilgtspējīgas attīstības stratēģijas 2014. - 2030.gadam gala redakcijas projekta apstiprināšanu un iesniegšanu atzinuma saņemšanai .

IZRAKSTS



GULBENES NOVADA DOME

Reģ.Nr. 90009116327

Ābeļu iela 2, Gulbene, Gulbenes nov., LV-4401

Tālrunis 64497710, fakss 64497730, e-pasts: dome@gulbene.lv , www.gulbene.lv

DOMES SĒDES PROTOKOLS

Gulbenē

2013.gada 24. oktobrī

Nr. 16

Sēde sasaukta 2013.gada 21.oktobrī

Sēdi atklāj plkst.9.00

Sēdi vada - Gulbenes novada domes priekšsēdētājs Nikolajs Stepanovs

Sēdi protokolē - Ģulbenes novada domes sekretāre Vita Baškere

Sēdē piedalās

Deputāti: Andis Caunītis, Andris Apinītis, Andris Vējiņš, Dzintars Poļaks, Gunārs Ciglis, Ieva Grīnšteine, Intars Liepiņš, Kārlis Liše, Māris Brencis, Normunds Audzišs, Normunds Mazūrs, Sandra Daudziņa, Stanislavs Gžibovskis, Valtis Krauklis, Zintis Mezītis

Sēdē nepiedalās: Ivars Kupčs – darba apstākļu dēļ

Pašvaldības administrācijas darbinieku, uzaicināto un interesentu saraksts pielikumā uz 1 lapas.

Prese: D.Odumiņa, G.Bogdanovs – laikraksts „Dzirkstele”

DARBA KĀRTĪBA

.....

16. Par Gulbenes novada ilgtspējīgas attīstības stratēģijas 2014. – 2030.gadam gala redakcijas projekta apstiprināšanu un iesniegšanu atzinuma saņemšanai.

.....

16.§

Par Gulbenes novada ilgtspējīgas attīstības stratēģijas 2014. – 2030.gadam gala redakcijas projekta apstiprināšanu un iesniegšanu atzinuma saņemšanai

ZIŅO: A.Caunītis

LĒMUMA PROJEKTU SAGATAVOJA: M.Mikolaja

DEBATĒS PIEDALĀS: NAV

Pamatojoties uz likuma „Teritorijas attīstības plānošanas likums” 5.panta 1.daļas 3.punktu, kas nosaka, ka vietējā līmenī izstrādā vietējās pašvaldības ilgtspējīgas attīstības stratēģiju, attīstības programmu, teritorijas plānojumu, lokālplānojumu un detālplānojumu, Ministru Kabineta 2012.gada 16.oktobra noteikumu „Noteikumi par pašvaldības teritorijas attīstības plānošanas dokumentiem” 69.punktu, kas nosaka, ka pašvaldība izstrādāto un apstiprināto

ilgtspējīgas attīstības stratēģijas vai attīstības programmas projektu nosūta attiecīgajam plānošanas reģionam, kas četru nedēļu laikā sniedz atzinumu par tā atbilstību normatīvo aktu prasībām, un ņemot vērā Tautsaimniecības jautājumu pastāvīgās komitejas ieteikumu, atklāti balsojot: PAR – 16 (Andis Caunītis, Andris Apinītis, Andris Vējiņš, Dzintars Poļaks, Gunārs Ciglis, Ieva Grīnšteine, Intars Liepiņš, Kārlis Liše, Māris Brencis, Normunds Audzišs, Normunds Mazūrs, Nikolajs Stepanovs, Sandra Daudziņa, Stanislavs Gžibovskis, Valtis Krauklis, Zintis Mezītis); PRET - nav; ATTURAS – nav, Gulbenes novada dome NOLEMJ:

1. APSTIPRINĀT pārskatu par Gulbenes novada ilgtspējīgas attīstības stratēģijas 2014. – 2030.gadam 1.redakciju publiskās apspriešanas rezultātiem saskaņā ar 21.pielikumu.

2. NOTEIKT novada nozīmes apdzīvojuma centra statusu šādiem ciemiem: Lizums, Lejasciems, Ranka, Jaungulbene ar Gulbīti, Litene un Vecstāmeriena

3. APSTIPRINĀT Gulbenes novada ilgtspējīgas attīstības stratēģijas 2014. – 2030.gadam gala redakcijas projektu (22.pielikums) un iesniegt to Vidzemes plānošanas reģionam atzinuma saņemšanai

Sēdi vadīja (personiskais paraksts)

N. Stepanovs

Sēdi protokolēja (personiskais paraksts)

V.Baškere

IZRAKSTS PAREIZS

Gulbenes novada domes sekretāre

 V.Baškere

28.10.2013., Gulbenē

1.4. 2014. gada 27.marta lēmums "Par grozījumiem Gulbenes novada domes 2012.gada 22.novembra lēmumā "Par Gulbenes novada ilgtspējīgas attīstības stratēģijas 2014.-2030. gadam izstrādāšanu un darba uzdevumu apstiprināšanu.

IZRAKSTS



GULBENES NOVADA DOME

Reģ.Nr. 90009116327

Ābeļu iela 2, Gulbene, Gulbenes nov., LV-4401

Tālrunis 64497710, fakss 64497730, e-pasts: dome@gulbene.lv, www.gulbene.lv

DOMES SĒDES PROTOKOLS

Gulbenē

2014.gada 27.martā

Nr. 5

Sēde sasaukta 2014.gada 24.martā

Sēdi atklāj plkst.9.00

Sēdi vada: Gulbenes novada domes priekšsēdētājs Nikolajs Stepanovs

Sēdi protokolē: Gulbenes novada domes sekretāre Vīta Baškere

Sēdē piedalās Gulbenes novada domes deputāti: Andis Caunītis, Andris Apinītis, Andris Vējiņš, Dzintars Pojaks, Gunārs Ciglis, Ieva Grīnšteine, Intars Liepiņš, Ivars Kupčs, Kārlis Liše, Māris Brencis, Normunds Audzišs, Normunds Mazūrs, Sandra Daudziņa, Stanislavs Gžibovskis, Valtis Krauklis, Zintis Mezītis

Pašvaldības administrācijas darbinieku, uzaicināto un interesentu saraksts pielikumā uz 1 lapas.

Prese: I.Savicka – laikraksts „Dzirkstele”

DARBA KĀRTĪBA

.....

10. Par grozījumiem Gulbenes novada domes 2012.gada 22.novembra lēmumā „Par Gulbenes novada ilgtspējīgās attīstības stratēģijas 2014.-2030.gadam izstrādāšanu un darba uzdevuma apstiprināšanu.

.....

10.§

Par grozījumiem Gulbenes novada domes 2012.gada 22.novembra lēmumā „Par Gulbenes novada ilgtspējīgās attīstības stratēģijas 2014.-2030.gadam izstrādāšanu un darba uzdevuma apstiprināšanu

ZIŅO: A.Caunītis

LĒMUMA PROJEKTU SAGATAVOJA: M.Mikolaja


DEBATĒS PIEDALĀS: nav

Pamatojoties uz likuma „Teritorijas attīstības plānošanas likums” Pārejas noteikumu 7.punktu, kas nosaka, ka vietējās pašvaldības un plānošanas reģioni līdz 2014.gada 31.decembrim nodrošina ilgtspējīgas attīstības stratēģiju un attīstības programmu izstrādi vai aktualizāciju saskaņā ar šo likumu un nepieciešamību saskaņot Gulbenes novada apdzīvojuma struktūru ar Vidzemes plānošanas reģiona ilgtspējīgas attīstības stratēģiju, un Tautsaimniecības

pastāvīgās komitejas ieteikumu, atklāti balsojot: PAR – 17 (Andis Caunītis, Andris Apinītis, Andris Vējiņš, Gunārs Ciglis, Dzintars Poļaks, Ieva Grīnšteine, Intars Liepiņš, Ivars Kupčs, Kārlis Liše, Māris Brencis, Normunds Audzišs, Normunds Mazūrs, Nikolajs Stepanovs, Sandra Daudziņa, Stanislavs Gžibovskis, Valtis Krauklis, Zintis Mezītis); PRET - nav; ATTURAS – nav, Gulbenes novada dome NOLEMJ:

GROZĪT Gulbenes novada domes 2012.gada 22.novembra lēmuma „Par Gulbenes novada ilgtspējīgās attīstības stratēģijas 2014.-2030.gadam izstrādāšanu un darba uzdevuma apstiprināšanu” 4.punktu un izteikt darba uzdevuma Gulbenes novada ilgtspējīgās attīstības stratēģijas 2014. - 2030.gadam izstrādei (39.pielikums pie 2012. gada 22.novembra domes sēdes Nr.19, 20.§) 6.punktu „Gulbenes novada ilgtspējīgās attīstības stratēģijas izstrādes posmi, rīcības un laika grafiks” jaunā redakcijā (3.pielikums).

Sēdi vadīja	(personiskais paraksts)	N.Stepanovs
Sēdi protokolēja	(personiskais paraksts)	V.Baškere

IZRAKSTS PAREIZS
Gulbenes novada domes sekretāre
 V.Baškere
31.03.2014., Gulbenē

6. Gulbenes novada ilgtspējīgās attīstības stratēģijas izstrādes posmi, rīcības un laika grafiks:

Process	Rīcība	Laika periods (22.11.2012.- 27.12.2013.)
1.Sagatavošanās stratēģijas izstrādei	Lēmums par Gulbenes novada ilgtspējīgās attīstības stratēģiju 2013.-2020.gadam izstrādes uzsākšanu, izstrādes vadītāja un darba uzdevuma apstiprināšanu	
	Lēmuma par stratēģijas izstrādes uzsākšanu publicēšana mājas lapā www.gulbene.lv , informatīvajā izdevumā Gulbenes Novada Ziņas” ar aicinājumu pašvaldības iedzīvotājiem sniegt priekšlikumus, kā arī tā nosūtīšana VARAM un VPR	novembris - decembris
2.Izstrādes process	<p>Gulbenes novada ilgtspējīgās attīstības stratēģijas nodaļas „Telpiskās attīstības perspektīvas” sagatavošana, papildinot ar tematiskajām kartēm, kas ietver:</p> <ol style="list-style-type: none"> 1. nozīmīgākos esošos telpiskās struktūras elementus un vēlamās ilgtermiņa izmaiņas, galvenās funkcionālās telpas; 2. apdzīvojuma struktūru un publisko pakalpojumu klāstu; 3. galvenos transporta koridorus un infrastruktūru (piemēram, valsts galvenos un reģionālos autoceļus, dzelzceļus, ostas, lidostas), kā arī maģistrālos inženierkomunikāciju tīklus un objektus; 4. dabas teritoriju telpisko struktūru, tai skaitā īpaši aizsargājamo dabas teritoriju tīklu; 5. kultūrvēsturiski nozīmīgās teritorijas; 6. ainaviski vērtīgās un citas īpašas teritorijas; 7. prioritāri attīstāmās teritorijas. 	2012.gada decembris- 2013.gada jūlijs
	Iesnieguma sagatavošana Valsts vides pārraudzības birojam, pievienojot DAP, MRV un veselības inspekcijas atzinumus par stratēģiskā ietekmes uz vidi novērtējuma nepieciešamību	2012.gada decembris- 2013.gada janvāris
	Vides pārskata sagatavošana, ja ir atbilstošs VPB lēmums par stratēģiskās ietekmes uz vidi novērtējuma procedūras piemērošanu	2013.gada aprīlis -jūlijs

3. Publiskā apspriešana	Novada domes lēmums par Gulbenes novada ilgtspējīgās attīstības stratēģijas nodošanu publiskai apspriešanai	2013.gada augusts
	Publiskās apspriešanas organizēšana (<i>vismaz 30 dienas</i>); Apvieno ar vides pārskata sabiedrisko apspriešanu un atzinumu saņemšanu	2013.gada septembris - oktobris
	Publiskās apspriešanas rezultātu izvērtēšana; Publiskās apspriešanas kopsavilkuma izstrādāšana (kopsavilkumā norāda dalībnieku sarakstu, iesniegto iebildumu un priekšlikumu būtību, informāciju, vai tie ir ņemti vērā un pamatojumu, ja iebildums /priekšlikums nav ņemts vērā); Kopsavilkuma publicēšana mājas lapā www.gulbene.lv Pārskata par stratēģijas izstrādes gaitu sagatavošana.	2013.gada oktobris
4. Gulbenes novada ilgtspējīgās attīstības stratēģijas galīgās redakcijas izstrāde un apstiprināšana	Gulbenes novada ilgtspējīgās attīstības stratēģijas galīgās redakcijas projekta izstrāde, ievērojot sabiedriskās apspriešanas laikā saņemtās atsauksmes un ierosinājumus (Vides pārskata gala redakcijas projekta sagatavošana)	2013.gada oktobris
	Gulbenes novada domes lēmums par Gulbenes novada ilgtspējīgās attīstības stratēģijas galīgās redakcijas projekta iesniegšanu Vidzemes plānošanas reģionam atzinuma saņemšanai Vides pārskata iesniegšana Valsts vides pārraudzības birojam atzinuma saņemšanai	2013.gada oktobris
	Gulbenes novada ilgtspējīgās attīstības stratēģijas galīgās redakcijas precizēšana atbilstoši Vidzemes plānošanas reģiona atzinumam un reģiona ilgtspējīgās attīstības stratēģijai	2013. gada decembris-2014.gada septembris
	Pašvaldības lēmums par Gulbenes novada ilgtspējīgās attīstības stratēģijas 2014.-2030.gadam precizētās gala redakcijas apstiprināšanu un nodošanu atkārtota atzinuma saņemšanai	2014.gada oktobris
	Pašvaldības lēmums par Gulbenes novada ilgtspējīgās attīstības stratēģijas 2014.-2030.gadam apstiprināšanu	2014.gada decembris

	<p>Lēmuma par Gulbenes novada ilgtspējīgas attīstības stratēģijas 2014.-2030.gadam apstiprināšanu publicēšana novada domes mājas lapā www.gulbene.lv, novada laikrakstā, elektroniska nosūtīšana VARAM un VPR</p>	<p>2015.gada janvāris (3 dienu laikā pēc lēmuma pieņemšanas ievieto novada domes mājas lapā un divu nedēļu laikā publisko citos sabiedrībai pieejamos veidos un elektroniski izsūta institūcijām)</p>
	<p>Apstiprinātās Gulbenes novada ilgtspējīgas attīstības stratēģijas 2014.-2030.gadam publicēšana novada domes mājas lapā www.gulbene.lv un elektroniska iesniegšana Vidzemes plānošanas reģionam un VARAM.</p>	<p>2015.gada janvāris (divu nedēļu laikā pēc lēmuma pieņemšanas)</p>

Gulbenes novada domes priekšsēdētājs



N.Stepanovs

KOPIJA PAREIZA
 Gulbenes novada dome
 sekretāre
 VBAŠKERE
 Gulbene 31.03.2014.

1.5. 2015.gada 30.jūlija lēmums „Par Gulbenes novada ilgtspējīgas attīstības stratēģijas gala redakcijas projekta apstiprināšanu un iesniegšanu atkārtota atzinuma saņemšanai (protokols Nr.16, 21.§).

IZRAKSTS



GULBENES NOVADA DOME

Reģ.Nr. 90009116327

Ābeļu iela 2, Gulbene, Gulbenes nov., LV-4401

Tālrunis 64497710, fakss 64497730, e-pasts: dome@gulbene.lv, www.gulbene.lv

DOMES SĒDES PROTOKOLS

Gulbenē

2015.gada 30.jūlijā

Nr. 16

Sēde sasaukta 2015.gada 27.jūlijā

Sēdi atklāj plkst.9⁰⁰

Sēdi vada: Gulbenes novada domes priekšsēdētājs Nikolajs Stepanovs

Sēdi protokolē: Gulbenes novada domes kancelejas pārzine Vita Baškere

Sēdē piedalās Gulbenes novada domes deputāti: Andis Caunītis, Andris Apinītis, Andris Vējiņš, Gunārs Ciglis, Ieva Grīnšteine, Intars Liepiņš, Ivars Kupčs, Kārlis Liše, Māris Brencis, Normunds Audzišs, Normunds Mazūrs, Sandra Daudziņa, Stanislavs Gžibovskis, Zintis Mezītis
Sēdē nepiedalās Gulbenes novada domes deputāti: Dzintars Poļaks, Valtis Krauklis – darba apstākļu dēļ

Pašvaldības administrācijas darbinieku, uzaicināto un interesentu saraksts pielikumā uz 1 lapas.

Prese: D.Odumiņa, G.Bogdanovs – laikraksts „Dzirkstele”

DARBA KĀRTĪBA

....

21. Par Gulbenes novada ilgtspējīgas attīstības stratēģijas 2014. – 2030.gadam gala redakcijas projekta apstiprināšanu un iesniegšanu atkārtota atzinuma saņemšanai.

....

21.§

Par Gulbenes novada ilgtspējīgas attīstības stratēģijas 2014. – 2030.gadam gala redakcijas projekta apstiprināšanu un iesniegšanu atkārtota atzinuma saņemšanai

ZIŅO: A.Caunītis

LĒMUMA PROJEKTU SAGATAVOJA: D.Kurša

DEBATĒS PIEDALĀS: nav

Gulbenes novada dome 2013.gada 24.oktobrī pieņēma lēmumu “Par Gulbenes novada ilgtspējīgas attīstības stratēģijas 2014.–2030.gadam gala redakcijas projekta apstiprināšanu un iesniegšanu atzinuma saņemšanai” (protokols Nr.16, 16.§), ar kuru apstiprināja Gulbenes novada ilgtspējīgas attīstības stratēģijas 2014. – 2030.gadam gala redakcijas projektu un nolēma iesniegt to Vidzemes plānošanas reģionam atzinuma saņemšanai.

Gulbenes novada dome ir saņemts Vidzemes plānošanas reģiona 2013.gada 19.novembra atzinums Nr. 1-15.4/635 par Gulbenes novada ilgtspējīgas attīstības stratēģijas 2014.–

2030.gadam gala redakcijas projektu (2013.gada 19.novembrī saņemts un reģistrēts Gulbenes novada domē ar numuru GND/4-1/13/1624-V).

Saskaņā ar Vidzemes plānošanas reģiona 2013.gada 19.novembra atzinumu Nr.1-15.4/635, ievērojot 2015.gada 27.jūnijā apstiprināto Vidzemes plānošanas reģiona ilgtspējīgas attīstības stratēģiju 2030, Gulbenes novada dome ir novērsusi atzinumā norādītās nepilnības:

- 1) noteikti novada nozīmes centri Gulbenes novadā: Lizums, Lejasciems un Jaungulbene, bet Ranka, Litene un Vecstāmeriena kā potenciālie novada nozīmes attīstības centri;
- 2) nodaļa „Gulbenes novada esošā un vēlamā funkcionālās ietekmes zona un funkcionālās saites” papildināta ar informāciju par starptautisko sadarbību;
- 3) terminos dots industriālo zonu skaidrojums;
- 4) pielikumā pievienota tabula ar novada nozīmes apdzīvojuma centru pašreizējo pakalpojumu grozu jeb potenciālu.

Pamatojoties uz likuma „Par pašvaldībām” 14.panta otrās daļas 1.punktu, kas nosaka, ka, lai izpildītu savas funkcijas, pašvaldībām likumā noteiktajā kārtībā ir pienākums izstrādāt pašvaldības teritorijas attīstības programmu un teritorijas plānojumu, nodrošināt teritorijas attīstības programmas realizāciju un teritorijas plānojuma administratīvo pārraudzību, Teritorijas attīstības plānošanas likuma 5.panta pirmās daļas 3.punktu, kas nosaka, ka teritorijas attīstību plāno, izstrādājot šādus savstarpēji saskaņotus teritorijas attīstības plānošanas dokumentus: vietējā līmenī – vietējās pašvaldības ilgtspējīgas attīstības stratēģiju, attīstības programmu, teritorijas plānojumu, lokālplānojumu un detālplānojumu, 11.panta 3.punktu, kas nosaka, ka plānošanas reģions sniedz atzinumus par vietējo pašvaldību attīstības stratēģiju un attīstības programmu projektu atbilstību plānošanas reģiona teritorijas attīstības plānošanas dokumentiem un normatīvo aktu prasībām, 12.panta pirmo daļu, kas cita starpā nosaka, ka vietējā pašvaldība izstrādā un apstiprina vietējās pašvaldības attīstības stratēģiju, 21.panta trešo daļu, kas nosaka, ka vietējās pašvaldības attīstības stratēģiju apstiprina ar pašvaldības domes lēmumu, 2014.gada 14.oktobra Ministru kabineta noteikumu Nr.628 „Noteikumi par pašvaldību teritorijas attīstības plānošanas dokumentiem” 18.punktu, kas nosaka, ka ilgtspējīgas attīstības stratēģiju izstrādā, ievērojot Latvijas ilgtspējīgas attīstības stratēģiju un attiecīgā plānošanas reģiona ilgtspējīgas attīstības stratēģiju, kā arī izvērtējot blakus esošo pašvaldību ilgtspējīgas attīstības stratēģijas, 68.punktu, kas nosaka, ka pēc plānošanas reģiona atzinuma saņemšanas pašvaldība izvērtē tajā izteiktos iebildumus un priekšlikumus, panākot vienošanos par to ņemšanu vai neņemšanu vērā, Reģionālās attīstības likuma 16.panta pirmās daļas 3¹.punktu, kas nosaka, ka plānošanas reģions papildus citai normatīvajos aktos noteiktajai kompetencei sniedz atzinumu par vietējā līmeņa ilgtermiņa attīstības stratēģijas un attīstības programmas atbilstību reģionālā līmeņa teritorijas attīstības plānošanas dokumentiem, kā arī attīstības plānošanas dokumentu sistēmu regulējošiem

normatīvajiem aktiem, un Tautsaimniecības pastāvīgās komitejas ieteikumu, atklāti balsojot:
PAR – 15 (Andis Caunītis, Andris Apinītis, Andris Vējiņš, Gunārs Ciglis, Ieva Grīnšteine, Intars Liepiņš, Ivars Kupčs, Kārlis Liše, Māris Brencis, Normunds Audzišs, Normunds Mazūrs, Nikolajs Stepanovs, Sandra Daudziņa, Stanislavs Gžibovskis, Zintis Mezītis); PRET – nav;
ATTURAS – nav, Gulbenes novada dome NOLEMJ:

1. APSTIPRINĀT Gulbenes novada ilgtspējīgas attīstības stratēģijas 2014.–2030.gadam gala redakcijas projektu saskaņā ar 7.pielikumu.

2. IESNIEGT Gulbenes novada ilgtspējīgas attīstības stratēģijas 2014.–2030.gadam gala redakcijas projektu Vidzemes plānošanas reģionam elektroniskā formātā (uz CD datu nesēja) atkārtota atzinuma saņemšanai.

Sēdi vadīja (personiskais paraksts)

N.Stepanovs

Sēdi protokolēja (personiskais paraksts)

V.Baškere

IZRAKSTS PAREIZS

Gulbenes novada kancelejas pārzine

 V.Baškere

31.07.2015., Gulbenē

1.6. 2015.gada 23.decembra lēmums "Par Gulbenes novada ilgtspējīgās attīstības stratēģijas 2014.- 2030.gadam gala redakcijas precizēšanu un nodošanu publiskai apspriešanai

IZRAKSTS



GULBENES NOVADA DOME

Reģ.Nr. 90009116327

Ābeļu iela 2, Gulbene, Gulbenes nov., LV-4401

Tālrunis 64497710, fakss 64497730, e-pasts: dome@gulbene.lv, www.gulbene.lv

DOMES SĒDES PROTOKOLS

Gulbenē

2015.gada 23.decembrī

Nr. 27

Sēde sasaukta: 2015.gada 18.decembrī

Sēdi atklāj: plkst.9⁰⁰

Sēdi vada: Gulbenes novada domes priekšsēdētājs Andris Apinītis

Sēdi protokolē: Gulbenes novada domes kancelejas pārzine Vita Baškere

Sēdē piedalās Gulbenes novada domes deputāti: Andis Caunītis, Andris Vējiņš, Antra Sprudzāne, Dzintars Poļaks, Gunārs Ciglis, Ieva Grīnšteine, Intars Liepiņš, Ivars Kupčs, Kārlis Liše, Māris Brencis, Normunds Audzišs, Normunds Mazūrs, Sandra Daudziņa, Stanislavs Gžibovskis, Valtis Krauklis, Zintis Mezītis

Pašvaldības administrācijas darbinieku, uzaicināto un interesentu saraksts pielikumā uz 1 lapas.

Prese: D.Odumiņa– laikraksts „Dzirkstele”

DARBA KĀRTĪBA:

...

28. Par Gulbenes novada ilgtspējīgas attīstības stratēģijas 2014. – 2030.gadam gala redakcijas projekta precizēšanu un nodošanu atkārtotai publiskajai apspriešanai.

....

28.§

Par Gulbenes novada ilgtspējīgas attīstības stratēģijas 2014. – 2030.gadam gala redakcijas projekta precizēšanu un nodošanu atkārtotai publiskajai apspriešanai

ZIŅO: A.Caunītis

LĒMUMA PROJEKTU SAGATAVOJA: D.Kurša

DEBATĒS PIEDALĀS: nav

Gulbenes novada dome 2015.gada 30.jūlijā pieņēma lēmumu "Par Gulbenes novada ilgtspējīgas attīstības stratēģijas 2014.–2030.gadam gala redakcijas projekta apstiprināšanu un iesniegšanu atzinuma saņemšanai" (protokols Nr.16, 21.§), ar kuru apstiprināja Gulbenes novada ilgtspējīgas attīstības stratēģijas 2014. – 2030.gadam gala redakcijas projektu un nolēma iesniegt to Vidzemes plānošanas reģionam atzinuma saņemšanai.

Gulbenes novada domē ir saņemts Vidzemes plānošanas reģiona 2015.gada 24.augusta atzinums Nr. 2.2-3/393 par Gulbenes novada ilgtspējīgas attīstības stratēģijas 2014.–2030.gadam

gala redakciju (2015.gada 25.augustā saņemts un reģistrēts Gulbenes novada domē ar numuru GND/4.14/15/1219-V).

Saskaņā ar Vidzemes plānošanas reģiona 2015.gada 24.augusta atzinumu Nr. 2.2-3/393, ievērojot 2015.gada 27.jūnijā apstiprināto Vidzemes plānošanas reģiona ilgtspējīgas attīstības stratēģiju 2030, Gulbenes novada dome ir veikusi nepieciešamos labojumus un precizējumus.

Pamatojoties uz Teritorijas attīstības plānošanas likuma 4.panta pirmo un otro daļu, kas nosaka, ka teritorijas attīstību plāno, iesaistot sabiedrību, plānošanas līmenim atbilstoši institūcijai ir pienākums nodrošināt informācijas un lēmumu pieņemšanas atklātumu, kā arī noskaidrot sabiedrības viedokli un organizēt sabiedrības līdzdalību attiecīgās teritorijas attīstības plānošanā, sniedzot pēc iespējas plašu un saprotamu informāciju, sabiedrības līdzdalību teritorijas attīstības plānošanā atbilstoši plānošanas līmenim nodrošina attiecīgā valsts institūcija, plānošanas reģions vai vietējā pašvaldība saskaņā ar normatīvajiem aktiem, kuros noteiktas prasības sabiedrības līdzdalībai, 5.panta pirmās daļas 3.punktu, kas nosaka, ka teritorijas attīstību plāno, izstrādājot šādus savstarpēji saskaņotus teritorijas attīstības plānošanas dokumentus: vietējā līmenī – vietējās pašvaldības ilgtspējīgas attīstības stratēģiju, attīstības programmu, teritorijas plānojumu, lokālplānojumu un detālplānojumu, 12.panta pirmo daļu, kas cita starpā nosaka, ka vietējā pašvaldība izstrādā un apstiprina vietējās pašvaldības attīstības stratēģiju, 21.panta trešo daļu, kas nosaka, ka vietējās pašvaldības attīstības stratēģiju apstiprina ar pašvaldības domes lēmumu, 2014.gada 14.oktobra Ministru kabineta noteikumu Nr.628 „Noteikumi par pašvaldību teritorijas attīstības plānošanas dokumentiem” 18.punktu, kas nosaka, ka ilgtspējīgas attīstības stratēģiju izstrādā, ievērojot Latvijas ilgtspējīgas attīstības stratēģiju un attiecīgā plānošanas reģiona ilgtspējīgas attīstības stratēģiju, kā arī izvērtējot blakus esošo pašvaldību ilgtspējīgas attīstības stratēģijas, 68.1.apakšpunktu, kas nosaka, ka pēc plānošanas reģiona atzinuma saņemšanas pašvaldība izvērtē tajā izteiktos iebildumus un priekšlikumus, panākot vienošanos par to ņemšanu vai neņemšanu vērā, ņemot vērā saskaņošanas ar plānošana reģionu un publiskās apspriešanas rezultātus, pašvaldības dome pieņem lēmumu precizēt ilgtspējīgas attīstības stratēģijas vai attīstības programmas projektu, 69.punktu, kas nosaka – ja pašvaldības dome pieņem šo noteikumu 68.1. apakšpunktā minēto lēmumu, pēc precizējumu veikšanas ilgtspējīgas attīstības stratēģijas vai attīstības programmas projektā tiek nodrošināta atkārtota publiskā apspriešana, kas ilgst ne mazāk kā trīs nedēļas, un plānošanas reģions tiek informēts par veiktajiem precizējumiem, Ministru kabineta 2009.gada 25.augusta noteikumu Nr.970 “Sabiedrības līdzdalības kārtība attīstības plānošanas procesā” 10. punktu, un Tautsaimniecības patstāvīgās komitejas ieteikumu, atklāti balsojot: PAR – 17 (Andis Caunītis, Andris Apinītis, Andris Vējiņš, Antra Sprudzāne, Dzintars Poļaks, Gunārs Cīglis, Ieva Grīnšteine, Intars Liepiņš, Ivars Kupčs, Kārlis Liše, Māris Brencis, Normunds Audzišs, Normunds Mazūrs, Sandra Daudziņa, Stanislavs Gžibovskis, Valtis Krauklis, Zintis Mezītis);

PRET – nav; ATTURAS – nav, Gulbenes novada dome NOLEMJ:

1. PRECIZĒT Gulbenes novada ilgtspējīgas attīstības stratēģijas 2014.–2030.gadam gala redakcijas projektu (turpmāk – stratēģija) saskaņā ar 17.pielikumu.

2. NODOT precizēto stratēģiju atkārtotai publiskajai apspriešanai, nosakot apspriešanas laiku no 2016.gada 11.janvāra līdz 2016.gada 1.februārim.

3. NOTEIKT, ka publiskās apspriešanas laikā ar stratēģijas materiāliem var iepazīties Gulbenes novada pašvaldības mājas lapā internetā <http://www.gulbene.lv> un Gulbenes novada domē, 206. kabinetā, Gulbenē, Ābeļu ielā 2, administrācijas darba laikā.

4. NOSŪTĪT Vidzemes plānošanas reģionam paziņojumu par stratēģijas nodošanu publiskajai apspriešanai.

5. PUBLICĒT Gulbenes novada pašvaldības mājas lapā internetā <http://www.gulbene.lv> un Gulbenes novada pašvaldības bezmaksas izdevumā “Gulbenes Novada Ziņas” paziņojumu par stratēģijas nodošanu publiskajai apspriešanai.

6. NOTEIKT, ka atbildīgā par lēmuma izpildi un sabiedrības līdzdalības nodrošināšanu uzsāktajā attīstības plānošanas procesā – Gulbenes novada domes Attīstības un plānošanas nodaļas teritorijas plānotāja Dace Kurša.

Sēdi vadīja (personiskais paraksts)


A.Apinītis

Sēdi protokolēja (personiskais paraksts)

V.Baškere

IZRAKSTS PAREIZS

Gulbenes novada kancelejas pārzine

 V.Baškere

05.01.2016., Gulbenē

1.7. 2016.gada 25.februāra lēmums "Par Gulbenes novada ilgtspējīgas attīstības stratēģijas gala redakcijas apstiprināšanu un iesniegšanu atzinuma saņemšanai

IZRAKSTS



GULBENES NOVADA DOME

Reģ.Nr. 90009116327

Ābeļu iela 2, Gulbene, Gulbenes nov., LV-4401

Tālrunis 64497710, fakss 64497730, e-pasts: dome@gulbene.lv, www.gulbene.lv

DOMES SĒDES PROTOKOLS

Gulbenē

2016.gada 25.februārī

Nr. 2

Sēde sasaukta: 2016.gada 22.februārī

Sēdi atklāj: plkst.9⁰⁰

Sēdi vada: Gulbenes novada domes priekšsēdētājs Andris Apinītis

Sēdi protokolē: Gulbenes novada domes kancelejas pārzine Vita Baškere

Sēdē piedalās Gulbenes novada domes deputāti: Andis Caunītis, Andris Vējiņš, Antra Sprudzāne, Dzintars Poļaks, Gunārs Ciglis, Ieva Grīnšteine, Intars Liepiņš, Ivars Kupčs, Kārlis Liše, Māris Brencis, Normunds Audzišs, Normunds Mazūrs, Sandra Daudziņa, Stanislavs Gžibovskis, Valtis Krauklis, Zintis Mezītis

Pašvaldības administrācijas darbinieku, uzaicināto un interesentu saraksts pielikumā uz 1 lapas.

Prese: D.Odumiņa – laikraksts „Dzirkstele”

DARBA KĀRTĪBA

.....

11. Par Gulbenes novada ilgtspējīgas attīstības stratēģijas 2014. – 2030.gadam gala redakcijas projekta apstiprināšanu

.....

11.§

Par Gulbenes novada ilgtspējīgas attīstības stratēģijas 2014. – 2030.gadam gala redakcijas projekta apstiprināšanu

ZIŅO: A.Caunītis

LĒMUMA PROJEKTU SAGATAVOJA: D.Kurša, I.Bindre

DEBATĒS PIEDALĀS: G.Ciglis, D.Kurša, A.Apinītis

Gulbenes novada dome 2015.gada 30.jūlijā pieņēma lēmumu “Par Gulbenes novada ilgtspējīgas attīstības stratēģijas 2014.–2030.gadam gala redakcijas projekta apstiprināšanu un iesniegšanu atzinuma saņemšanai” (protokols Nr.16, 21.§), ar kuru apstiprināja Gulbenes novada ilgtspējīgas attīstības stratēģijas 2014. – 2030.gadam gala redakcijas projektu un nolēma iesniegt to Vidzemes plānošanas reģionam atzinuma saņemšanai.

Gulbenes novada domē ir saņemts Vidzemes plānošanas reģiona 2015.gada 24.augusta

atzinums Nr. 2.2-3/393 par Gulbenes novada ilgtspējīgas attīstības stratēģijas 2014.–2030.gadam gala redakciju (2015.gada 25.augustā saņemts un reģistrēts Gulbenes novada domē ar numuru GND/4.14/15/1219-V).

Saskaņā ar Vidzemes plānošanas reģiona 2015.gada 24.augusta atzinumu Nr. 2.2-3/393, ievērojot 2015.gada 27.jūnijā apstiprināto Vidzemes plānošanas reģiona ilgtspējīgas attīstības stratēģiju 2030, Gulbenes novada dome ir veikusi nepieciešamos labojumus un precizējumus.

Saskaņā ar Gulbenes novada domes 2015.gada 23.decembra lēmumu "Par Gulbenes novada ilgtspējīgas attīstības stratēģijas 2014. – 2030.gadam gala redakcijas projekta precizēšanu un nodošanu atkārtotai publiskajai apspriešanai" laikā no 2016.gada 11.janvāra līdz 2016.gada 1.februārim notika publiskā apspriešana. Attīstības un projektu nodaļa ir apkopojusi sabiedriskajās apspriedēs izteiktos priekšlikumus un ierosinājumus, sagatavojot Gulbenes novada ilgtspējīgas attīstības stratēģijas 2014.–2030.gadam gala redakcijas projektu.

Pamatojoties Teritorijas attīstības plānošanas likuma 5.panta pirmās daļas 3.punktu, kas nosaka, ka teritorijas attīstību plāno, izstrādājot šādus savstarpēji saskaņotus teritorijas attīstības plānošanas dokumentus: vietējā līmenī – vietējās pašvaldības ilgtspējīgas attīstības stratēģiju, attīstības programmu, teritorijas plānojumu, lokālplānojumu un detālplānojumu, 11.panta 3.punktu, kas nosaka, ka plānošanas reģions sniedz atzinumus par vietējo pašvaldību attīstības stratēģiju un attīstības programmu projektu atbilstību plānošanas reģiona teritorijas attīstības plānošanas dokumentiem un normatīvo aktu prasībām, 12.panta pirmo daļu, kas cita starpā nosaka, ka vietējā pašvaldība izstrādā un apstiprina vietējās pašvaldības attīstības stratēģiju, 21.panta trešo daļu, kas nosaka, ka vietējās pašvaldības attīstības stratēģiju apstiprina ar pašvaldības domes lēmumu, Ministru kabineta 2014.gada 14.oktobra noteikumu Nr.628 „Noteikumi par pašvaldību teritorijas attīstības plānošanas dokumentiem” 18.punktu, kas nosaka, ka ilgtspējīgas attīstības stratēģiju izstrādā, ievērojot Latvijas ilgtspējīgas attīstības stratēģiju un attiecīgā plānošanas reģiona ilgtspējīgas attīstības stratēģiju, kā arī izvērtējot blakus esošo pašvaldību ilgtspējīgas attīstības stratēģijas, 68.2.apakšpunktu, kas nosaka, ka pēc plānošanas reģiona atzinuma saņemšanas pašvaldība izvērtē tajā izteiktos iebildumus un priekšlikumus, panākot vienošanos par to ņemšanu vai neņemšanu vērā, ņemot vērā saskaņošanas ar plānošana reģionu un publiskās apspriešanas rezultātus, pašvaldības dome pieņem lēmumu apstiprināt ilgtspējīgas attīstības stratēģijas vai attīstības programmas projektu, 70.punktu, kas nosaka, ka pēc atkārtotas publiskās apspriešanas pašvaldības dome pieņem šo noteikumu 68.2.apakšpunktā minēto lēmumu, Reģionālās attīstības likuma 16.panta pirmās daļas 3¹.punktu, kas nosaka, ka plānošanas reģions papildus citai normatīvajos aktos noteiktajai kompetencei sniedz atzinumu par vietējā līmeņa ilgtermiņa attīstības stratēģijas un attīstības programmas atbilstību reģionālā līmeņa teritorijas attīstības plānošanas dokumentiem, kā arī attīstības plānošanas dokumentu sistēmu regulējošiem normatīvajiem aktiem, un Tautsaimniecības komitejas ieteikumu, atklāti

balsojot: PAR – 17 (Andis Caunītis, Andris Apinītis, Andris Vējiņš, Antra Sprudzāne, Dzintars Poļaks, Gunārs Ciglis, Ieva Grīnšteine, Intars Liepiņš, Ivars Kupčs, Kārlis Liše, Māris Brencis, Normunds Audzišs, Normunds Mazūrs, Sandra Daudziņa, Stanislavs Gžibovskis, Valtis Krauklis, Zintis Mezītis); PRET – nav; ATTURAS – nav, Gulbenes novada dome NOLEMJ:

1. APSTIPRINĀT Gulbenes novada ilgtspējīgas attīstības stratēģijas 2014.–2030.gadam gala redakcijas projektu (turpmāk – stratēģija) saskaņā ar 5.pielikumu.


2. IESNIEGT Gulbenes novada ilgtspējīgas attīstības stratēģijas 2014.–2030.gadam gala redakcijas projektu Vidzemes plānošanas reģionam elektroniskā formātā (uz CD datu nesēja) atkārtota atzinuma saņemšanai.

Sēdi vadīja (personiskais paraksts) A.Apinītis

Sēdi protokolēja (personiskais paraksts) V.Baškere

IZRAKSTS PAREIZS

Gulbenes novada domes kancelejas pārzine

 V.Baškere

29.02.2016., Gulbenē

Pārskats
par Gulbenes novada ilgtspējīgas attīstības stratēģijas
2014.-2030.gadam izstrādes gaitu

2.nodaļa

SATURS

2. Sabiedrības līdzdalība

2.1. Gulbenes novada ilgtspējīgas attīstības stratēģijas 2014. - 2030.gadam 1.redakcijas publiskā apspriešana no 2013.gada 9.septembra līdz 7.oktobrim.....	2
2.1.1. IAS 1.redakcijas publiskās apspriešanas publicētie paziņojumi.....	4
2.1.1.1. Paziņojums novada domes mājas lapā, par stratēģijas izstrādes uzsākšanu - 2012. gada decembris.....	4
2.1.1.2. Paziņojums par stratēģijas izstrādes uzsākšanu, novada domes avīzes „Gulbenes Novada Ziņas” - 2012. gada decembris.....	5
2.1.1.3. Paziņojums par stratēģijas publisko apspriešanu, novada domes mājas lapā - 2013. gada 4.septembrī.....	6
2.1.1.4. Paziņojums par stratēģijas publisko apspriešanu, laikrakstā “Dzirkstele” - 2013. gada 6.septembrī.....	7
2.1.1.5. Paziņojums par stratēģijas publisko apspriešanu, Vidzemes plānošanas reģiona mājas lapā - 2013. gada 7.oktobrī.....	8
2.1.2. Saņemtie priekšlikumi un atzinums par IAS 1.redakciju.....	9
2.1.2.1. Vidzemes plānošanas reģiona atzinums par stratēģijas 1.redakciju.....	15
2.1.2.1. Pārskats par IAS 1.redakcijas publiskās apspriešanas procesā saņemtajiem priekšlikumiem.....	19
2.2. Gulbenes novada ilgtspējīgas attīstības stratēģijas 2014. - 2030.gadam gala redakcijas projekta atkārtotā publiskā apspriešana no 2016.gada 11.janvārim līdz 1.februārim.....	32
2.2.1. IAS gala redakcijas atkārtotās publiskās apspriešanas publicētie paziņojumi.....	32
2.2.1.1. Paziņojums par IAS gala redakcijas atkārtoto publisko apspriešanu novada domes mājaslapā.....	32
2.2.1.2. Paziņojums par IAS gala redakcijas atkārtoto publisko apspriešanu Vidzemes plānošanas reģiona mājas lapā.....	33
2.2.1.3. Paziņojums par IAS gala redakcijas atkārtoto publisko apspriešanu, novada domes avīzes “Gulbenes Novada Ziņas” – 2016.gada janvārī.....	34
2.2.2. Saņemtie priekšlikumi par IAS gala redakciju, atkārtotās publiskās apspriešanas laikā.....	35
2.2.2.1. Pārskats par gala redakcijas atkārtotās publiskās apspriešanas procesā saņemtajiem priekšlikumiem.....	36

2. Sabiedrības līdzdalība

2.1. Gulbenes novada ilgtspējīgas attīstības stratēģijas 2014. - 2030.gadam 1.redakcijas publiskā apspriešana no 2013.gada 9.septembra līdz 7.oktobrim

Saskaņā ar Ministru Kabineta 2009.gada 25.augusta noteikumiem Nr.970 „Sabiedrības līdzdalības kārtība attīstības plānošanas procesā” 2012.gada novembrī Gulbenes novada domes mājas lapā un decembra avīzē „Gulbenes Novada Ziņas” publicēts paziņojums ar šādu tekstu:

Paziņojums par Gulbenes novada ilgtspējīgas attīstības stratēģijas 2014.-2030.gadam izstrādāšanu un darba uzdevuma apstiprināšanu

Pamatojoties uz Gulbenes novada domes 2012. gada 22.novembra lēmumu "Par Gulbenes novada ilgtspējīgas attīstības stratēģijas 2014.-2030.gadam izstrādāšanu un darba uzdevuma apstiprināšanu" (protokols Nr.19, 20.§) uzsākta Gulbenes novada ilgtspējīgas attīstības stratēģijas 2014.-2030.gadam izstrāde. Ar lēmuma un darba uzdevuma pilnu tekstu var iepazīties novada mājas lapā www.gulbene.lv sadaļā „Dokumenti” – Domes sēdes - 2012.gada Gulbenes novada domes sēžu protokoli.

Stratēģijas izstrādes pamatojums: Izstrādāt Gulbenes novada ilgtspējīgās attīstības stratēģiju 2014.-2030.gadam atbilstoši LR MK 2012.gada 16.oktobra noteikumu Nr.711 „Noteikumi par pašvaldības teritorijas attīstības plānošanas dokumentiem” 10.punktam, papildinot spēkā esošo dokumentu ar jaunu nodaļu „Telpiskās attīstības perspektīvas”.

Orientējošais izstrādes laika grafiks: pirmās redakcijas materiālu sagatavošana - 2013.gada augusts, stratēģijas 1.redakcijas publiskā apspriešana 2013.gada augusts – septembris, atzinuma saņemšana no Vidzemes plānošanas reģiona - 2013.gada novembris, stratēģijas galīgās redakcijas apstiprināšana – 2013.gada decembris.

Stratēģijas izstrādes vadītāja - Gulbenes novada domes Attīstības un īpašumu nodaļas vadītāja Guna Švika. Kontaktpersona: Gulbenes novada domes attīstības un īpašumu nodaļas teritorijas plānotāja Marta Mikolaja(tel. 64474918, 62345267, marta@gulbene.lv).

Priekšlikumus un ieteikumus stratēģijas izstrādei četru nedēļu laikā no paziņojuma publicēšanas brīža rakstveidā iesniegt Gulbenes novada domē darba laikā vai pa pastu uz adresi: Ābeļu iela 2, Gulbene, LV- 4401, vai elektroniski dome@gulbene.lv, norādot iesniedzēja rekvizītus, adresi un kontaktālrūni.

Saskaņā ar darba uzdevumu, novada ilgtspējīgas attīstības stratēģijas 1.redakcija tika sagatavota līdz 2013.gada 15.augustam, apstiprināta novada domes sēdē 2013.gada 29.augustā un nodota publiskai apspriešanai no 9.septembra līdz 7.oktobrim.

Paziņojums par Gulbenes novada ilgtspējīgas attīstības stratēģijas 2014. - 2030.gadam 1.redakcijas apstiprināšanu un nodošanu publiskai apspriešanai publicēts novada domes mājas lapā un laikrakstā „Dzirkstele” ar šādu saturu:

Gulbenes novada dome 2013.gada 29.augustā pieņēma lēmumu par Gulbenes novada ilgtspējīgas attīstības stratēģijas 2014. - 2030.gadam 1.redakcijas apstiprināšanu un nodošanu publiskai apspriešanai no 2013.gada 9.septembra līdz 7.oktobrim (protokols Nr.12, 12.§).

Publiskās apspriešanas sanāksmes notiks:

1. 2013.gada 17.septembrī plkst. 16.30 Druvienā, Pagastmājā;
2. 2013.gada 24.septembrī plkst. 17.00 Rankā, Kultūras namā;
3. 2013.gada 25.septembrī plkst. 18.00 Vecstāmerienā, Tautas namā;
4. 2013.gada 26.septembrī plkst. 18.00 Stāķos, Stāķu pamatskolā;
5. 2013.gada 1.oktobrī plkst.17:30 Gulbenē, Gulbenes novada domes mazajā zālē, Ābeļu ielā 2.

Rakstiskus priekšlikumus un ierosinājumus par Gulbenes novada ilgtspējīgas attīstības stratēģijas 2014.-2030.gadam 1.redakciju var iesniegt personiski vai sūtīt pa pastu Gulbenes novada domei Ābeļu ielā 2, Gulbenē, LV-4401, vai sūtīt elektroniski pa e-pastu: marta@gulbene.lv. Fiziskām personām jānorāda vārds, uzvārds, dzīves vietas adrese, juridiskām personām jānorāda nosaukums, reģistrācijas numurs un darbības vietas adrese.

Ar Gulbenes novada ilgtspējīgas attīstības stratēģijas 1.redakcijas materiāliem var iepazīties Gulbenes novada domē darba laikā 324.kabinetā, Ābeļu ielā 2, kā arī pašvaldības mājas lapā www.gulbene.lv sadaļā Pašvaldības informācija/Sabiedriskai un publiskai apspriešanai.

Informācija par stratēģijas publisko apspriešanu, pievienojot dokumentu, elektroniski nosūtīta kaimiņu novadiem. Priekšlikumi netika saņemti.

Stratēģijas pirmā redakcija tika iesniegta Vidzemes plānošanas reģionam un saņemts atzinums par 1.redakciju, kas pamatā ņemts vērā, izstrādājot gala redakcijas projektu.

Rakstiski iesniegumi saņemti no privātpersonas Maijas Loķes un AS „Latvijas valsts meži” Austrumvidzemes mežsaimniecības, kas iespēju robežās ņemti vērā gala redakcijas sagatavošanā

Sabiedriskās apspriešanas pasākumi notika:

Pārvalde	Datums un laiks	Norises vieta	Dalībnieku skaits
DRUVIENAS	17.09. plkst. 16.30	Druvienas pagasta pārvaldē	7
RANKAS	24.09.plkst. 17.00	Kultūras namā	21
STĀMERIENAS	25.09.plkst. 18.00	Vecstāmerienas Tautas namā	13
STRADU	29.09.plkst. 18.00	Stāžu pamatskolā	26
GULBENE	1.10. plkst. 17.30	Novada domes mazajā zālē	12
Kopā			79

Pārskats par publiskās apspriešanas rezultātiem 2013.gada oktobrī tika publicēts novada domes mājas lapā www.gulbene.lv, sadaļā „Sabiedriskai un publiskai apspriešanai” <http://www.gulbene.lv/index.php/spbl>

2.1.1.3. Paziņojums par stratēģijas publisko apspriešanu, novada domes mājas lapā - 2013. gada 4.septembrī:

Sākums >> Palīdzības informācija >> Sabiedrība un publiskā apspriešana >> Septembris un oktobri novada attīstības stratēģijas apspriešana, 04. septembris 2013. 11:05

Sapņiem un oktobri novada attīstības stratēģijas apspriešana

Tirdzniecība, 04. septembris 2013. 11:05

Plānojuma par Gulbenes novada attīstības stratēģijas 2014. - 2020. gadam 1 redakcijas apspriešanu un noteikšanu publiskai apspriešanai

Gulbenes novada dome 2013. gada 29. augustā (protokols Nr. 12, 13. §) ir pieņēmusi lēmumu par noteikšanu publiskai apspriešanai no 2013. gada 9. septembra līdz 7. oktobrim.

Publiskā apspriešana sāksies šādi:

- 2013. gada 17. septembris plkst. 16:30 Eiropas, pagastmācī.
- 2013. gada 24. septembris plkst. 17:00 Rāznā, kultūras namā.
- 2013. gada 25. septembris plkst. 18:00 Vecstāmerē, tautas namā.
- 2013. gada 26. septembris plkst. 18:00 Stājien, Stājien pamatskolas.
- 2013. gada 1. oktobris plkst. 17:30 Gulbenē, Gulbenes novada domes mazajā zālē, Abeļu ielā 2.

Stratēģijas attīstības stratēģija ir viens no pašvaldības attīstības plānošanas dokumentiem, kas izstrādāts nepieciešamību nodrošināt teritorijas attīstības plānošanas dokumentus, kas nodrošina visu citu novada attīstības plānošanas dokumentu ieviešanu programmas, sekciju, pasākumu, izstrādāšanu, attīstības projektu, u. tml. Izmantojot šo pakalpojumu, ir jānodrošina, lai arī aktuāli izstrādāt un grozītārus šādās:

- Rakstveidus projektus un iesaukumus par Gulbenes novada attīstības stratēģijas 2014.-2020. gadam 1 redakciju var iesniegt personāli vai sūtīt pa pasta Gulbenes novada domes Abeļu ielā 2, Gulbenē, LV-4401, vai sūtīt elektroniski pa e-pastu: marin@gulbene.lv. Iesniegt personāli jānodrošina valsts adresi, dzīves vietas adresi, jaunojām personām jānodrošina nosaukums, reģistrācijas numurs un darbības vietas adrese.

Gulbenes novada attīstības stratēģijas 2014. - 2020. gadam 1 redakcija

Ar Gulbenes novada attīstības stratēģijas 1 redakcijas materiāliem var iepazīties arī Gulbenes novada domē Abeļu ielā 2, Gulbenē, pe teritorijas plānošanas Maģistrāts darba laiks (204 kubnešs).

Vārda dienas
Sākums: 04.09.2013. Dienu:
Ceturksnis: Diena
Rit.: 05.09.2013. - Klauvēdļa.
Pretēja: Vēda
A: A: A

7. septembris
Bānītim 110
Jauņākie raksti

- Septembris un oktobri novada attīstības stratēģijas apspriešana
- 18.1 Gulbenes draugu kopas "Pretāķis"
- Līdz 1.30 aicina piedalīties ar savu "laikas gramatu plaukti"
- 6. IX "Ekskurs" uz Gulbenes domes telpām
- 20. IX "Valmieras kultūras

Palīdzība

- Par pakalpojumu
- Kontakti
- Palīdzības veidlapas
- Document
- Feilbūmi
- Palīdzības informācija
 - Plānošanas domes un komiteju sēdes
 - Novērtējums un pārskats
 - Saņemotais sadarbību
 - Budžets
 - Sabiedriski un pilsētiskie apspriešanas
 - Civildarbības
 - Abrīvumi
 - Ārvalsts informācija
 - Lai raksts
 - Palīdzības projekti
 - Derīgo izstrādājumu ieguves atļaujas
 - Gulbenes novada
 - Nedēļas aktualitātes
- Valsts

2.1.1.4. Paziņojums par stratēģijas publisko apspriešanu, laikrakstā "Dzirkstele" - 2013. gada 6.septembrī:

SLUDINĀJUMI

• 2013.GADA 6.SEPTEMBRIS • PIEKTDIENA • DZIRKSTELE • 11

*Skumji salko egļu galī,
Bēdu brīdis ir tik skarbs.
(L.Vāczeničs)*

Izsakām līdzjūtību Guntim Skudram, sievu mūžības ceļā pavadot.

Gulbenes BUB valde

*Bet reizēm, kaut grūti to saprast,
Vis vienā mirklī varirt.
(Z.Purvs)*

Skumjā brīdī esam kopā ar Daci un Vilni, dēlu pāragri zaudējot.

Kārklīņu ģimene

*Es visu atstāju jums -
Savas skumjas un prieku, kas bijis,
Savu darbu un domas,
Kas kopā šai dzīvei ar jums kā raibis dzīpars vijies.
(V.Kokle - Līvija)*

Mūsu patiesa līdzjūtība JĀNA LUKJANOVA tuviniekiem, vīpu mūžībā aizvadot.

"Ceļmalā" 3.mājas iedzīvotāji

*Ir tumsa nodzēsusī silo hiesmu,
Vēl grūti optvert to, cik zudums līds.
(Ā.Ēksne)*

Mūsu vissiltākie mierinājuma un līdzjūtības vārdi Guntim Skudram, sievu MARUTU kapu kalnīņā pavadot.

Mārite, Skaidrīte, Vēla Ausma, Jūris, Alberts

SIA "Heinots" pērk jaunlopus, liellopus.
Laba cena. Sver uz elektroniskajiem svariem.
Tālrunis: 64471381, 26344673.

SIA "LATBULL" pērk PIENA TELŠUS 14-40 d.v.
Samsaksa tūlītēja.
7.26195002

PĒRK

APSES ŽĀGBALKUS.

Alūksnē, Merķeļa ielā 20 un pie ceļa visā Vidzemē un Latgalē!

Tālrunis: 29276883

Pārdod:

jaunas "Metale", "Slipa" un "Metal-Fach" preses un ruļļoju ietīnījumus, kartupeļu novākšanas, "UMA" augšenes apstrādes un sējas tehniku, savācējspieķekabes "Pottinger", zāles smalcinātājus u.c. tehniku.

Tālrunis: 29482639
www.laja.lv

LAFIKO.LV
LAFIKO.PS Nr. 012-013

AIZDEVUMI PENSIONĀRIEM

Mēs esam kopā ar Latvijas pensionāriem jau 20 gadus! Svinot jubileju, LAFIKO.LV pazemina aizdevumu procentu likmes līdz 30. septembrim

Gulbenē, Ozolu ielā 2a,
trafektīvā mē 10.00 līdz 14.00
Tālrunis: 26402362

PESARIET AIZDEVUMU ANĒ PIE SAVA PASTĪEKĀ
Informācija pa tel. 67316047, 67316048

SIA "Apini" aicina darbā:

Tālrunis: 29467707

PĀRDOD

1 istabas dzīvokli Nākotnes ielā (nomalnitl logi un radiatori, daļējs kosmētiskais remonts). Tālrunis: 26789872.

cūkgāju. Tālrunis: 29122118.

medu - 3U/10 Ls. Tālrunis: 26873163.

skaldītu malku ar piegādi. Tālrunis: 28210106.

skaldītu malku. Tālrunis: 26246365.

SIA "SENDIJA"

Pērk:

- 6050 gabus /43L/
- kipu loka, doju loka turs, nomales 1,25 garumā /50L/
- papīrmaltu, bronzu galī /33L/
- skaldītu malču /55L/
- 3m malču 5m3 /75L/

Tālrunis: 28495199 Tālrunis: 28628880, 29183884

Pērkde pīkstas mēģeļs bet malčās, kores mēģeļs ar piekāpju īpašniekā.

SIA "SENLEJAS" pērk liellopus.

SAMAKSA - TŪLTĒJA Tālrunis: 65033720, 65033730, 26604481, 26517026.

SIA "Stalji" iepērk priedes žāgbalkus

4,9 un 6.1 m garumā

Diametrs 26 - 28 cm cena 47 Ls/m³
Diametrs 29 < cm cena 50 Ls/m³
Bāljs, metāls 20 Ls/m³

KVALITĀTES PRASĪBAS:

- likumvārdā līdz 2%;
- nepieciejamais apūdeņu zara augstums 2 cm;
- nepieciejami troņi, sēnīšu un kukaiņu bojājumi, metāla ieslēgumi.

Pērk labas priēžu cīrsmas.

Tālrunis: 29219993

PĒRK

mežu ar zemi. Tālrunis: 28387323.

meža īpašumus Gulbenes rajonā. Tālrunis: 29286309.

meža īpašumus vecumā no 15 līdz 45 gadiem. Tālrunis: 25438468.

visu veidu mežus, zemes. Tālrunis: 29764751.

"AMG Forestry" mežus ar zemi Latvijā. Tālrunis: 29420502.

Pērk mežus ar zemi, izcirtumus, var būt ar apgrūtinājumiem. Tālrunis: 29433000.

dzērvenes. Tālrunis: 29100239.

"Kirgizstan" kipu presi, kartupeļu ražotāju, rotējošo pļaujmašīnu, zemes diskus (frēzi), gēdens mucu. Tālrunis: 26127836.

"MB-01", "MTZ-05", "MF-70", motorbļķus un agregātus jebkādā kārtībā. Tālrunis: 29485804.

minitraktorus. Tālrunis: 26127836.

medu vairumā. Samsaksa - tūlītēja. Izbrauc uz vietas vai medu maīna pret automašīnu "Golf III Variant" (saraka-na, 1997.g. - cena - 1250 Ls). Tālrunis: 29121375.

Mežu apsaaimētoājās pērk mežu platības. Mēs maksājam uzreiz. Tālrunis: 20039177.

mežus un zemi īpašumā visā Latvijā. Tālrunis: 29481186.

papīrmalku, malku, žāgbalkus. Samsaksa - tūlītēja. Tālrunis: 29197566.

traktorus (T-40", "MTZ-50", 52, 80, 82; "UMZ") un piekabes jebkādā kārtībā. Tālrunis: 29485804.

DAVĪVA

4 skaidtus kakēnus labiem un atbildī-giem saimniekiem. Tālrunis: 26368877.

skaldītu malku. Tālrunis: 26246365.

DAZĀDI

Skursteņsūkņa pakalpojumi (zvanīt 20404404), dūmvadu, ventilācijas un apkures ierīču tīrīšana. Skursteņu remonts, izgatavošana, mūrēšana, odedēšana, uzstādīšana. Apkures ierīču (ar metāla apvalku, sildmūrīs, sēdmū-riks, plīts, maizes krāns), pievadkanālu, pārvadkanālu un citu dūmeju remonts, uzstādīšana, pieslēgšana, izgatavoša-na, mūrēšana. Skārniecības darbi (skārs, nerūsējošais tērauds) - dūm-vadu apdare, mīces, jumtīni. Jūmta lōku, vējmālu, kores izgatavošana un uzstādīšana. Materiālu piegāde. Informācija - 22363236.

PIEDĀVA DARBŪ

SIA "Warpas" aicina darbā namdarus, fizētājus, krāsotājus, apmetējus. Darbs Jaungulbenē. Zvanīt - 25645644.

SIA "LATVIJAS GAĻA" iepērk liellopus, jaunlopus, aitas. Sverit. SAMAKSA - TŪLTĒJA. Tālrunis: 28761515

Latvijas Nafta

LAUKSAIMNIEK!

PIEDĀVĀJAM IEGĀDĀTIES DĪZELDEGVIELU AR ATLAIDI

- 4 sant./L

IZMANTO IESPĒJU UN PIESAKIES:

Tel.: +371 26444427

MĒS PAR SAVĒJIEM!

www.latvijasnaf.ta.lv

Paziņojums par Gulbenes novada ilgtspējīgas attīstības stratēģijas 2014. - 2030. gadam 1. redakcijas apstiprināšanu un nodošanu publiskai apspriešanai

Gulbenes novada dome 2013. gada 29. augustā pieņēma lēmumu par Gulbenes novada ilgtspējīgas attīstības stratēģijas 2014. - 2030. gadam 1. redakcijas apstiprināšanu un nodošanu publiskai apspriešanai no 2013. gada 9. septembra līdz 7. oktobrim (protokols Nr.12, 12. §).

PUBLISKĀS APsiRIEŠANAS SANĀKSMES NOTIKS:

- 2013. gada 17. septembrī plkst.16.30 Druvienā, pagastmājā;
- 2013. gada 24. septembrī plkst.17.00 Rankā, kultūras namā;
- 2013. gada 25. septembrī plkst.18.00 Veststāmerienā, lautes namā;
- 2013. gada 26. septembrī plkst.18.00 Stāļos, Sāļu pamatskolā;
- 2013. gada 1. oktobrī plkst.17.30 Gulbenē, Gulbenes novada domes mazajā zālē Ābeļu ielā 2.

Rakstiskus priekšlikumus un ierosinājumus par Gulbenes novada ilgtspējīgas attīstības stratēģijas 2014. - 2030. gadam 1. redakciju var iesniegt personīgi vai sūtīt pa pastu Gulbenes novada domei Ābeļu ielā 2, Gulbenē, LV-4401, vai sūtīt elektroniski pa e-pastu: marta@gulbene.lv. Fiziskām personām jānorāda vārds, uzvārds, dzīvesvietas adrese, juridiskām personām jānorāda nosaukums, reģistrācijas numurs un darbības vietas adrese.

Ar Gulbenes novada ilgtspējīgas attīstības stratēģijas 1. redakcijas materiāliem var iepazīties Gulbenes novada domē darba laikā 324. kabinetā, kā arī pašvaldības mājas lapā www.gulbene.lv sadaļā "Pašvaldības informācija/Sabiedriskai un publiskai apspriešanai".

2.1.1.5. Paziņojums par stratēģijas publisko apspriešanu, Vidzemes plānošanas reģiona mājas lapā - 2013. gada 7.oktobrī:

The screenshot shows a web browser window displaying the website 'Vidzemes plānošanas reģions'. The browser's address bar shows the URL 'http://www.vdzemes.lv/vdzemes_planosanas_rejons_vejloj_pasvaldibu_ligspējigas_attīstības_stratēģiju_izstrāde/'. The website has a blue header with the logo and navigation links. The main content area is titled 'Vidzemes plānošanas reģiona vietējo pašvaldību līgspējīgas attīstības stratēģiju izstrāde'. Below this title, there is a list of news items, each with a date and a brief description. On the right side of the page, there is a calendar widget for October 2013, showing dates from 1 to 31. Below the calendar, there are social media icons for Facebook, Twitter, and YouTube, along with a search bar and a 'Fellow @VidzemesReģions' link. The browser's status bar at the bottom shows the date '07.10.2013' and the time '17:46'.

Vidzemes plānošanas reģiona vietējo pašvaldību līgspējīgas attīstības stratēģiju izstrāde

- Paziņojums par Raunas novada līgspējīgas attīstības stratēģijā 2013.-2037. gadam un Raunas novada attīstības programmas 2014.-2020. g. nodokļa projektu nodrošināmu publicēšanu apspriešana (dat. 2013. gada 13. oktobris)
- Paziņojums par Čukštes novada līgspējīgas attīstības stratēģijā 2014. - 2020. gadam pabeigto apspriešanu (dat. 2013. gada 7. oktobris)
- Paziņojums par Valkas novada līgspējīgas attīstības stratēģijas 2013.-2037. gada pirmo publicēto apspriešanu (dat. 2013. gada 1. oktobris)
- Paziņojums par Naukšēnu novada līgspējīgas attīstības stratēģijas 2013.-2030. gada 1. redakcijas publicēto izstrādājumu (dat. 2013. gada 30. augustam)
- Paziņojums par sabiedrības apspriešanu Smiltnes novada līgspējīgas attīstības stratēģiju 2013.-2037. gadam (0.2013. gada 5. jūlija līdz 5. jūlijam)
- Paziņojums par Valkas novada līgspējīgas attīstības stratēģijas 2013.-2017. gada pirmo redakcijas izstrādājumu
- Paziņojums par sabiedrības līdzdalību Valkas novada līgspējīgas attīstības stratēģijas 2013.-2017. gada izstrādē (dat. 2013. gada 19. jūlijam)
- Paziņojums par Madonas novada līgspējīgas attīstības stratēģiju 2013.-2038. gadam, Madonas novada attīstības programmu 2013.-2020. gadam un Madonas novada Attīstības programmas 2013.-2020. gadam 1. daļes pārskatu
- Paziņojums par Madonas novada Teriņņu pilsētuma 2013.-2025. gadam un Madonas novada Teriņņu pilsētuma 2013.-2025. gadam 1. daļes pārskatu
- Paziņojums par sabiedrības līdzdalību Valsts novada līgspējīgas attīstības stratēģijas 2013.-2017. gadam izstrādē, Valsts novada attīstības programmas 2013.-2020. gadam un Madonas novada Attīstības programmas 2013.-2020. gadam 1. daļes pārskatu

CELŠ VED AUGŠŪPI

- Jaunumi
- Vidzemes plānošanas reģions
- Par Vidzemi
- ES fondu jaunumi
- Kultūra
- Projektā
- Informācija uzņēmējiem
- Sabiedriskā transporta organizācija
- Reģionālās pētījumi
- Sabiedrības līdzdalība**
 - Vidzemes plānošanas reģiona vietējo pašvaldību teritorijas plānošanu un to izstrādē izstrādē
- Vidzemes plānošanas reģiona vietējo pašvaldību līgspējīgas attīstības stratēģiju izstrādē**
 - Vidzemes plānošanas reģiona vietējo pašvaldību Attīstības programmu izstrādē un aktualizācija
 - Vidzemes plānošanas reģiona vietējo pašvaldību kolektīvojamu izstrādē

Vidzemes plānošanas reģions

P O T C P S Sv
 1 2 3 4 5 6
 7 8 9 10 11 12 13
 14 15 16 17 18 19 20
 21 22 23 24 25 26 27
 28 29 30 31

Vidzemes VPR
 Jaunumi
 VPR izdevuma attīstības stratēģijā
 Jaunību projekta
 Jaunību projekta un
 novada veidā
 Pielikoties jaunumiem
 Saņemiet ziņas

Fellow @VidzemesReģions

2.1.2. Saņemtie priekšlikumi un atzinumi par IAS 1.redakciju

MAIJA LOKE

Personas kods: 081076-12055

Nākotnes iela 2/3 – 30, Gulbene, Gulbenes novads, LV- 4401

Tālrunis 28267464, e-pasts: maija.loke@inbox.lv

PRIEKŠLIKUMI

Gulbenē

2013.gada 1.oktobrī

Gulbenes novada domei un
domes priekšsēdētājam
Nikolajam Stepanovam

Priekšlikumi Gulbenes novada ilgtspējīgas attīstības stratēģijas 2014. – 2030. gadam izstrādei

Atsaucoties uz Gulbenes novada domes paziņojumu par Gulbenes novada ilgtspējīgas attīstības stratēģijas 2014. - 2030.gadam I.redakcijas apstiprināšanu un nodošanu publiskai apspriešanai, kas publicēti 2013.gada 4.septembrī Gulbenes novada mājas lapā www.gulbene.lv, iesniedzu savus komentārus, priekšlikumus un ieteikumus Gulbenes novada ilgtspējīgas attīstības stratēģijas 2014.-2030.gadam izstrādei un publiskai apspriešanai.

Pozitīvā kritika: šī stratēģija ļoti labi parāda Gulbenes novada telpiskās struktūras attīstības plānus un virzienus.

Teritoriālās plānošanas joma nav mana kompetence, tādēļ par attīstības stratēģijas V nodaļu neapskatīšu, bet pievērsīšos novada attīstības pamatnostādņēm un stratēģiskajam redzējumam (plānojuma dokumentā no 7. līdz 13.lpp.) kā izglītības jomas speciāliste un kā novada iedzīvotājs sabiedriskās aktivitātes un sociālajā jomā.

Pēc būtības stratēģijai jāatspoguļo problēmas, kas ir jārisina novadā kopumā, parādot, kā to vislabāk izdarīt, kā arī šajā dokumentā tiek pausta nostāja kādu aktuālu problēmu novadā risināšanā. Tātad ir konkrēts novads ar konkrētām problēmām, kas jārisina. Iepazīstoties ar publicēto dokumentu – stratēģiju, secinu, ka šis stratēģiskais plānošanas dokuments (par 7.-13.lpp.) ir pamatā vispārīgs, nekonkrēts un netiek virzīts uz konkrētu un izmērāmu rezultātu. Ir nepieciešams konkretizēt, precizēt, iespēju robežās detalizēt, konkrēti nosaukt pasākumus (īsumā raksturot, balstoties uz konkrētām novada tendencēm un prognozēm: skaitliski vai procentos, vai nosaucot sasniedzamo rezultātu). Piemēram, ieskatāmies:

- 1) dokumenta 7.lpp. pie novada attīstības interesēm ir nosaukts punkts (septītais no augšas): „*Palielināt pakalpojumu kvalitāti un pieejamību visiem novada iedzīvotājiem neatkarīgi no dzīvesvietas*” – Par kādiem pakalpojumiem iet runa? Par interneta pakalpojumiem? Par sadzīves pakalpojumiem? Par kultūras pakalpojumiem vai citiem? – **nekonkrēta novada interese?!**
- 2) dokumenta 7.lpp. pie novada attīstības interesēm ir nosaukts punkts (astotais no augšas): „*Veicināt kvalitatīvu ambulatoro un stacionāro veselības aprūpes pakalpojumu pieejamību,*” – **Ko tieši ir ieinteresēts darīt novads uz šajā plānošanas periodā? Kā domā veicināt? Ko tieši veicinās?**

- 3) Pie novada attīstības interesēm nav nosaukta drošība: iedzīvotāju fiziskās un sociālās drošības pasākumi. – Vai novads nav icinteresēts nodrošināt un paaugstināt savu iedzīvotāju drošību?
- 4) Novads nepiemin pie interesēm arī augstākās izglītības ieguvu (piemin: „Nodrošināt kvalitatīvu un konkurētspējīgu pamata un vidējo izglītību, arodizglītību un profesionālo izglītību mūža garumā”), bet pie prioritātes Nr.1 uzskaita kā stratēģiski svarīga objekta: koledžas izveidi, kur iegūst pirmā līmeņa profesionālo augstāko izglītību. – Tad ir novada interesēs vai nav augstākās izglītības nodrošināšana?

Šis dokuments ir plānošanas dokuments, kas prasa konkrētu plānojumu, vai novads nodrošinās, veicinās, ieguldīs, attīstīs, atbalstīs, ieviesīs, organizēs u.c., un attiecīgi ko tieši plānots nodrošināt, veicināt u.c.

Kopumā rodas arī jautājums: Kāpēc Gulbenes novada Integrētās attīstības programma 2011.-2017.gadam (izstrādāta 2011.g.) tiek pagarināta 13 gadiem, jo to pārskopē un būtībā pārdēvē par novada ilgtspējīgas attīstības stratēģiju 2014.-2030.gadam? Kāpēc deputāti to pagarina? Un kas tieši tiek pagarināts? Vai nav izmaiņas, papildinājumu?

Kā redzam, izlasot šādu apstiprinātu plānu un redzējumu, rodas jautājumi, vai deputāti ir izlasījuši attīstības stratēģiju, ir arī redzams zemais citu nodaļu devums stratēģijas izstrādē, jo nav redzami priekšlikumi-plānojumi no izglītības, kultūras un sporta nodaļas un pašvaldības institūcijām, kas sniedz tiešā veidā savus pakalpojumus iedzīvotājiem.

Kā arī dokumenta 9.lpp. tiek nosauktas prioritātes: „P1.Cilvēkresursu attīstība; P2. Ilgtspējīga ekonomika un uzņēmējdarbību atbalstoša vide; P 3. Kultūras telpas attīstība un dzīves vides kvalitāte” – Mans viedoklis: tās nav prioritātes! Tās nav konkrētā plānošanas perioda konkrēti Gulbenes novadam attiecināmas un nosauktas prioritātes. Tie ir nosaukti rādītāji. Pārveidošu par prioritātēm, kas ir attiecināmas uz mūsu novadu, piemēram:

- P1. Katra Gulbenes iedzīvotāja labklājības un dzīves kvalitātes pieaugums. Kvalitatīva visu līmeņu izglītības pieejamība novadā;
- P.2. Kvalitatīvas vides nodrošināšana uzņēmējdarbībai un ilgtspējīgas ekonomikas attīstībai;
- P.3. Novada kultūrvides saglabāšana un kvalitatīvas pilsētvides veidošana.

Radās arī sekojošie jautājumi:

1. Kā jau iepriekš minēju, ka ļoti labi nosauktas stratēģiski svarīgo objektu izbūves, bet paši stratēģiski svarīgie pasākumi nosaukti nav. Un līdz ar to arī kāpēc pastāv tik liela atšķirība starp prioritāšu stratēģisko objektu (un pasākumu) skaitlisko plānojumu: P.1 ir viens, P.2. satur desmit un P.3. satur deviņus šos stratēģiski svarīgos objektus (pasākumus) (attiecīgi dokumenta 10., 11., 12.lpp.). Vai prioritāte par cilvēkresursu attīstības veicināšanu ir mazāk svarīga? Nedomāju, ka izglītības, kultūras un sporta nodaļa neveic pasākumus, tā veic, tikai šajā plānošanas dokumentā tie nav atrodami,

bet manuprāt, dokumentā ir jābūt nosauktiem visiem pasākumiem, kas novadam ir un būs aktuāli, tādējādi realizējot ar sabiedrību saskaņotu plānojuma izpildi.

2. **Kā Gulbenes novads plāno nodrošināt un paaugstināt novada iedzīvotāju fizisko un sociālo drošību?**
3. **Kā Gulbenes novads plāno attīstīt iedzīvotāju sociālās un pilsoniskās prasmes, paaugstināt sociālo kompetenci?**
4. Izlasot stratēģijas dokumentu, var arī kāds noprast citādi. Konkrēti dokumenta 10.lpp.: „*Novada attīstības nodrošināšanā un jaunu darba vietu radīšanā ļoti svarīga ir izglītotu, prasmīgu un iniciatīvas bagātu jauniešu atgriešanās dzimtajā pusē*” – tātad novads gaida atpakaļ izglītotus, prasmīgus un gudrus jauniešus, un ko tad darīsim, ja atgriezīsies arī mazāk gudrie? Vai novads negaida atpakaļ pilnīgi visus jauniešus? Nepieciešams izteikties korekti.
5. Vai jaunieši vispār pēdējos gados atgriežas novadā? Kādi ir iemesli (atgriežas vai neatgriežas)?
6. **Kāpēc novads nav ieinteresēts jaunu iedzīvotāju piesaistē novadam?**
7. Zinātnes un pētniecības attīstība netiek stratēģijā aplūkota. Un kāpēc tad arī šajā plānošanas dokumentā netiek aplūkota? **Vai Gulbenes novada izglītības līmeņa attīstība par pēdējiem trim gadiem nav notikusi?** Vai arī tas, ka pamata un vispārējā izglītībā nacionālā projekta un jaunākā mācību satura ieviešanā izglītības iestādēs, kur pētniecības metode ir ieviesta jau vairāku gadu garumā nav devis rezultātu novadā?
8. Pie prioritātes Nr.1. kā stratēģijas objektu min koledžas izveidi. Jautājums: **uz kādas bāzes tiks veidota koledža?** Runa iet par skolēnu bāzi, jo plānošanas dokumentā nav redzama šīs bāzes izveide vai aktualizēšana, kā piemēram tehniskās jaunrades un interešu izglītības pilnveidošana skolas un pirmskolas vecuma bērniem jau tuvākā gada laikā, lai pēc attiecīgi pāris gadiem viņi būtu tehniskās koledžas studenti.
9. Izlasot stratēģiju, var arī noprast citādi- sekojoši: ka novads domā, ka, ja sakārtos parkus, tad iedzīvotāji kļūs motivētāki un ļoti labi tos apmeklēs (12.lpp.). **Un kurš tad kops parkus?** Vai šobrīd Spārītes parks, piemēram, tiek apsekots visa gada garumā, arī ziemā, kad pēc kādu suņu pastaigām tajā iet ir neomulīgi.
10. **Kurā punktā dokumentā ir teikts, ka novads rūpēsies par saviem pensionāriem?** Jo, ironiski jau skanēs, bet plānošanas dokumentā ir minēta privāto lidlauku attīstība, bet kāpēc nevaram uzcelt un labiekārtot veco ļaužu aprūpes centrus, piemēram?
11. **Kādi cilvēki līdz šim ir izvēlējušies novadu par savu dzīvesvietu, kāpēc?**
12. Vai novadā ir noturīgs iedzīvotāju skaits?
13. **Kā Jums šķiet, vai iedzīvotāji šobrīd ir motivēti iesaistīties sabiedriskos un sabiedrības attīstības procesos novadā?** Kāpēc? Kādā līmeni ir pašreizējā iedzīvotāju piederības sajūta novadam?

14. Vai ikkatrs iedzīvotājs var saņemt kvalitatīvu veselības aprūpi? Vai katrs iedzīvotājs var izvēlēties sev ģimenes ārstu, zobārstu, citu speciālistu? **Vai ārstu izvēles iespējas tiek nodrošinātas arī jaunažiem iedzīvotājiem?** (Manai ģimenei nav šādas iespējas šobrīd nodrošinātas.)
15. **Kā novads pēc iepriekš veiktās aptaujas rezultātiem, kurā piedalījušies 40,2% valsts un pašvaldības darbinieki,** kuriem protams ir pieejams internets, lai piedalītos aptaujā, kā iegūtos rezultātus var attiecināt uz visu novadu un izdarītos secinājumus un nosauktās intereses attiecināt uz visiem iedzīvotājiem? Ja vien, protams, 40% no visiem novada iedzīvotājiem ir attiecīgi valsts un pašvaldībā strādājošie.

Priekšlikumu daļa: Nosaukt konkrēti novada prioritātes un visus veicamos stratēģiski svarīgos pasākumus atbilstoši novada situācijai:

- **Prioritāte I.** Katra Gulbenes iedzīvotāja labklājības un dzīves kvalitātes pieaugums. Kvalitatīva visu līmeņu izglītības pieejamība novadā;

Vīzija: Ar dzīvi pašvaldībā apmierināti un saliedēti novada iedzīvotāji. Novadā pieejama visu līmeņu kvalitatīva izglītība: pamata, vispārējā, augstākā, interešu un mūžizglītība. Gulbenes iedzīvotājs ir izglītots un radošs.

Pasākumi:

- 1) Paaugstināt pašvaldības darba efektivitāti;
- 2) Veicināt informētas un sociāli aktīvas sabiedrības veidošanos,
- 3) Veicināt iedzīvotāju pilsonisko līdzdalību, stiprināt vietējo identitāti;
- 4) Paaugstināt iedzīvotāju sociālo kompetenci (zināšanas un atbildību par savu labklājību);
- 5) Uzlabot interešu izglītības materiāli tehnisko bāzi;
- 6) Atbalstīt finansiāli amatierkultūras un sporta, interešu izglītības programmu skolēnus un interesentus, kuri piedalās sacensībās un konkursos arī ārpus novada;
- 7) Veicināt aktīvu treniņometņu darbu;
- 8) Nodrošināt Sporta centra, stadiona efektīvu darbu;
- 9) Nodrošināt estrādes celtniecību;
- 10) Izveidot ziemas skeitparku jauniešiem;
- 11) Atbalstīt (nodrošināt) baseina celtniecību;
- 12) Radīt jaunus kultūras produktus;
- 13) Atjaunot sporta inventāru, izveidot slidu nomas punktu;
- 14) Pilnveidot mācību – profesionālās prakses iespējas;
- 15) Saglabāt un pilnveidot izglītības, sporta un kultūras iestāžu izglītības programmas;
- 16) Nodrošināt un paplašināt interešu izglītības pieejamību, attīstot jaunradi, izveidot radioelektronikas, programmēšanas, autotehnikas konstruēšanas interešu izglītības programmas jauniešiem, lego pulciņu un brīvā laika pulciņus bērniem, pilnveidot novadpētniecības, svešvalodu apguves iespējas skolēniem;

- 17) Ieviest korigējošo vingrošanu skolās (kā obligātu 1.-6.klases) skolēniem vismaz trīs reizes nedēļā;
- 18) Izveidot mūžizglītības apmācības programmas;
- 19) Attīstīt daudzveidīgus un augstvērtīgus kultūras un sporta pasākumus iedzīvotājiem visa gada garumā;
- 20) Izveidot pieaugušo izglītības un interešu izglītības programmas: tēlotājmāksla, floristika, dizains, datorapmācība, tautas sports.

Pašreizējo situāciju novadā izglītības pakalpojumu pieejamībā raksturoju, kā labu mācību vidi, ir labi sasniegumi. Ilgtermiņa izaicinājums ir spēja piesaistīt skolēnus, kad to skaits būtiski samazinās arī Gulbenes novadā. Izglītība ir viens no būtiskākajiem pakalpojumiem pašvaldībā, kas, savukārt, ietekmē gan ģimeņu dzīvesvietas izvēli, gan arī darba vietu skaitu pašvaldībā, kā arī tas ietekmē kultūras un sporta aktivitāšu norises. Tāpēc gribētos redzēt lielāku pašvaldības atbalstu tieši izglītības un interešu izglītības pakalpojumu pieejamības uzlabošanā, jaunu izglītības pakalpojumu attīstībā. Ņemot vērā dzimušo bērnu skaita dinamikas lejupejošo likni, un prognozes par skolēnu skaita samazināšanos novadā, manuprāt, ir svarīgi jau šobrīd noturēt novadā mūsu skolniekus, piedāvājot augstākā līmeņa studiju iespējas, kā arī parūpēties par saviem skolotājiem, piedāvājot iespēju strādāt arī augstākajā izglītības pakāpē, saglabājot darba iespējas novadā.

- 21) Piesaistīt novadam jaunus, iniciatīvus bagātus un radošus skolotājus;
- 22) Piesaistīt novadam jaunus skolēnus un jaunus studentus;
- 23) Ieviest jaunas studiju programmas, nodrošināt izglītības programmu izveidi atbilstoši tautsaimniecības nozaru prasībām un atbilstoši novada interesēm;
- 24) Izveidot profesionālās pilnveides programmas, organizēt profesionālās tālākizglītības programmas;
- 25) Veicināt sadarbību ar augstskolu programmām;
- 26) Veicināt darba devēju līdzdalību mācību un studiju procesā;
- 27) Motivēt izglītības iestādes uzturēt augstas kvalitātes apmācības procesu;
- 28) Attīstīt medicīnas nozari, piesaistīt jaunus speciālistus- ārstus kvalitatīvu pakalpojumu sniegšanai iedzīvotājiem;
- 29) Nodrošināt sabiedrisko kārtību novadā, paaugstināt tās kvalitāti;
- 30) Veidot novada starptautisku atpazīstamību (ar cilvēkiem – personībām, objektiem un aktivitātēm).

Ceru, ka izskanējušie jautājumi un ieteikumi, priekšlikumi noderēs novada attīstības dokumenta izstrādes pilnveidei.

Ar cieņu.



Maija Loķe

AUSTRUMVIDZEMES MEŽSAIMNIECĪBA

„Mežsaimniecība”, Launkalnes pagasts, Smiltenes novads, LV-4729, tālrunis 64781545, fakss 64773619;
e-pasts lvm@lvm.lv

Launkalnes pagastā, Silvā
DATUMU SKATĪT DOKUMENTA PARAKSTA LAIKA ZĪMOGĀ
Nr. REĢISTRĀCIJAS NUMURU SKATĪT DOKUMENTA FAILA NOSAUKUMĀ

Gulbenes novada pašvaldība,
Ābeļu iela 2,
Gulbene

Par atzinumu Gulbenes novada ilgtspējīgas attīstības stratēģijas 1.redakciju

Austrumvidzemes mežsaimniecība ir izskatījusi Gulbenes novada ilgtspējīgas attīstības stratēģijas 2014. - 2030.gadam 1.redakciju un lūdz, izvērtējot īpaši vērtīgās ainavu telpas, ainaviskus ceļus vai ceļu posmus A/S „Latvijas valsts meži” valdījumā vai īpašumā esošās teritorijās, pieaicināt pārstāvi no A/S „Latvijas valsts mežiem”, jo iekļaujot saimnieciskos mežus kādā no minētajām teritorijām, tas var būtiski ierobežot saimniecisko darbību.

Izpilddirektors

Jānis Upens

**ŠIS DOKUMENTS IR ELEKTRONISKI PARAKSTĪTS AR
DROŠU ELEKTRONISKO PARAKSTU UN SATUR LAIKA ZĪMOGU**

Solvita Bērziņa
29217066
s.berzina@lvm.lv

2.1.2.1. Vidzemes plānošanas reģiona atzinums par stratēģijas 1.redakciju



VIDZEMES PLĀNOŠANAS REĢIONS

Reģ. Nr. 90002180246
Jāņa Poruka iela 8-108, Cēsis, Cēsu novads, LV 4101
Tālrunis 64116006, fakss 64116012
www.vidzeme.lv, e-pasts: vidzeme@vidzeme.lv

C ē s ī s

03.09.2013. Nr. 1-15.4/498
Uz 18.09.2013. Nr. GND/4-16/13/2409

Gulbenes novada domei
Elektroniski: dome@gulbene.lv
Zināšanai: marta@gulbene.lv

Atzinums par Gulbenes novada ilgtspējīgas attīstības stratēģijas 2014.-2030. gadam 1. redakciju

Vidzemes plānošanas reģions (turpmāk tekstā – Reģions) informē, ka 2013. gada 18. septembrī ir saņemta vēstule par Gulbenes novada ilgtspējīgas attīstības stratēģijas 2014.-2030. gadam (turpmāk tekstā - Stratēģija) 1. redakcijas nodošanu Reģiona atzinuma saņemšanai.

Reģions savas kompetences ietvaros ir iepazinies ar Stratēģijas 1. redakciju un norāda, ka dokuments izstrādāts balstoties uz Vidzemes plānošanas reģiona teritorijas plānojuma 2007. – 2027. gadam telpiskās attīstības perspektīvu, tomēr Stratēģija ir **pretrunā** ar Telpiskās attīstības perspektīvā noteikto attīstības centru iedalījumu. Šajā, spēkā esošajā dokumentā, kā novada nozīmes centri Gulbenes novadā definēti Jaungulbene, Lizums un Lejasciems, bet Stratēģijā kā perspektīvā attīstāmie novada nozīmes centri definēti arī Ranka, Litene un Jaungulbene kopā ar Gulbīti. Lai objektīvi izvērtētu šo apdzīvoto vietu plānoto attīstību, nepieciešams definēt esošo un plānoto pakalpojumu pieejamību un pamatot, kā tiks attīstīti šie plānotie novada nozīmes centri un kāda ir sasaiste ar Attīstības programmā izvirzītajām rīcībām. Apzinoties esošos novada resursus, demogrāfisko un ekonomisko situāciju, uzskatām, ka atbilstoši Vides aizsardzības un reģionālās attīstības ministrijas perspektīvā pakalpojuma klāsta „groza” prasībām, kuras definētas Reģionālās politikas pamatnostādņu projektā, nav iespējams Gulbenes novadā vienlīdz efektīvi attīstīt 5 novada nozīmes centrus. Nav skaidrs, vai Jaungulbene tiks apvienota ar apdzīvotu vietu Gulbītis- ja jā, tad to nepieciešams arī norādīt Stratēģijā, paredzot konkrētas rīcības to apvienošanai, pretējā gadījumā šīs apdzīvotās vietas jāizdala kā atsevišķi attīstības centri, definējot pieejamo pakalpojumu klāstu katrā no tiem (arī Stratēģijas grafiskajā materiālā). Lūdzam atkārtoti

izvērtēt un pamatot Rankas, Litenes un Jaungulbenes kopā ar Gulbīti perspektīvo attīstību atbilstoši konkrētam apdzīvojuma līmenim. Izstrādājot Vidzemes plānošanas reģiona ilgtspējīgas attīstības stratēģiju 2014.-2030. gadam, būtiska diskusijas tēma būs Reģiona apdzīvojuma attīstības centru iedalījums, kurā jāpanāk politiska vienošanās visu pašvaldību starpā. Tādēļ jau iepriekš nepieciešams objektīvs un detalizēts pamatojums Gulbenes novadā izvirzītajam attīstības centru iedalījumam, lai tos iekļautu Vidzemes plānošanas reģiona telpiskās attīstības perspektīvā.

Papildus, sagatavojot Gulbenes novada ilgtspējīgas attīstības stratēģijas 2014. – 2030. gadam gala redakciju, lūdzam novērst Reģiona konstatētās nepilnības un ņemt vērā šādus ieteikumus:

1. Pirms stratēģiskās daļas sniegt īsu pašreizējās situācijas analīzes kopsavilkumu, atspoguļojot būtiskākos novada resursus un attīstības tendences, kā arī sniegt salīdzinājumu ar kaimiņu novadiem un to ietekmi uz Gulbenes novada attīstību.
2. Stratēģijas ievadā nav korekti attēlota ilgtermiņa plānošanas dokumentu hierarhija reģionālā līmenī. Hierarhiski augstākais Vidzemes plānošanas reģiona plānošanas dokuments Gulbenes novada Ilgtspējīgas attīstības stratēģijai ir Vidzemes plānošanas reģiona teritorijas plānojuma 2007.-2027. gadam telpiskās attīstības perspektīva, nevis attīstības programma.
3. Nepieciešams norādīt Stratēģijā izvirzīto mērķu un prioritāšu saskaņotību ar nacionālā līmeņa un Vidzemes plānošanas reģiona ilgtermiņa attīstības plānošanas dokumentos izvirzītajiem mērķiem un prioritātēm, iezīmējot kopīgās interešu teritorijas un prioritāri attīstāmās jomas ar kaimiņu novadiem. Papildus nepieciešams norādīt esošās un potenciālās sadarbības saiknes arī ārpus Latvijas (Gulbenes novadā jau šobrīd notiek sadarbība ar Krieviju).
4. Stratēģijas 3. nodaļas virsrakstu aicinām pārsaukt, jo nodaļā minētā informācija neatspoguļo pamatnostādņu būtību (pēc definīcijas).
5. Stratēģijā lūdzam paredzēt Jaungulbenes un Rankas profesionālo skolu attīstības virzienus vai specializāciju, definējot to lomu Gulbenes novada attīstībā, kā arī šo skolu iespējamo sadarbību ar kaimiņu novadiem un lomu Vidzemes plānošanas reģionā. P1. minēts, ka novada stratēģiski svarīgs objekts ir Tehniskās koledžas izveide Gulbenes novadā. Lūdzam skaidrot, kā šī koledža tiks attīstīta un kāda ir tās saistība ar Jaungulbenes un Rankas profesionālām skolām.
6. Lūdzam tekstā skaidrot 1.1. attēlā atspoguļoto shēmu.
7. 8. lpp. nepareiza nodaļas numerācija – jābūt IV (šobrīd ir VI).
8. Aicinām 4.2. nodaļu „Moto” iekļaut 4.1. nodaļā.
9. 4.4. nodaļu lūdzam atspoguļot pirms 4.3. nodaļas, jo 4.3. nodaļā sniegta detalizēta informācija par 4.4. nodaļā iekļauto informāciju.
10. Lūdzam izvērtēt 4.6. tabulā izvirzīto uzstādījumu – Gulbene kā aprīņķa centrs, jo saskaņā ar likumprojekta (*izsludināts 25.04.2013.*) „Grozījumi administratīvo teritoriju un apdzīvoto vietu likumā” sākotnējās ietekmes novērtējuma ziņojumu, VARAM secina, ka ir nelietderīgi Administratīvo teritoriju un apdzīvoto vietu likumā saglabāt normu par aprīņķiem, kā arī minētā likuma pārejas noteikumos saglabāt uzdevumu sagatavot un iesniegt Saeimā likumprojektu par aprīņķu izveidošanu un darbību.

11. Saskaņā ar nacionālā līmeņa attīstības plānošanas dokumentu struktūru un metodiskajiem ieteikumiem ilgtermiņa attīstības stratēģiju un attīstības programmu izstrādei reģionālā un vietējā līmenī, ilgtermiņa prioritātēm jāizriet no stratēģiskajiem mērķiem un vidēja termiņa prioritātēm jāizriet un ilgtermiņa prioritātēm. Šāds princips nav ievērots 4.4. nodaļas shēmā. Zinot, ka šī struktūra pārņemta no Gulbenes novada attīstības programmas (AP), aicinām Stratēģijā ievērot iepriekšminēto kārtību, jo Stratēģija ir hierarhiski augstāks plānošanas dokuments, uz kā pamata var tikt aktualizēta AP.
12. 11. lpp. kā stratēģiskie objekti uzņēmējdarbības attīstības veicināšanai minēta industriālo zonu attīstība Gulbenē, Svelbergī, Šķieneros, Lizumā, Lejasciemā, Rankā, Litenē, Gulbītī un Daukstu pagastā. Saskaņā ar 2013. gada 28. jūnija rīkojumu Nr. 282 apstiprinātas Nacionālās industriālās politikas pamatnostādnes 2014.-2030. gadam, kur Gulbenes novadā kā potenciāli attīstāma industriālā teritorija iezīmēta tikai Jaungulbenes pagasta teritorija. Lūdzam precizēt, kāda veida aktivitātēm un kā paredzēts attīstīt definētās industriālās zonas Gulbenes novadā, un kā tās saistītas ar perspektīvām ražošanas teritorijām, kas attēlotas Stratēģijas 5.5. attēlā. Industriālās zonas lūdzam grafiski attēlot arī Gulbenes novada telpiskās attīstības perspektīvā.
13. 12. lpp. minēts, ka jāizstrādā ilgtermiņīgas vadlīnijas, lai uz svētkiem izrotātu pilsētu ar attiecīgo svētku motīviem. Lūdzam precizēt, kas šīs ir par vadlīnijām.
14. 4.4. nodaļas shematiskajā attēlā aicinām saprotamāk definēt M3.3. mērķi.
15. 4.5. nodaļā lūdzam izdalīt vadošos un perspektīvos jaunus uzņēmējdarbības virzienus, definējot novada specializāciju un unikālos resursus.
16. Ierosinām 4.6. nodaļā neuzskaitīt konkrēta pakalpojuma sniedzēja nosaukumu, bet gan pašu pakalpojumu, piemēram, profesionālā izglītība, veselības aprūpe, sociālās aprūpes centrs, u.c., jo iespējams, ka 2030. gadā vairs nepastāvēs uzskaitītie uzņēmumi un to filiāles.
17. 5.1. nodaļā papildus attēlam lūdzam paskaidrot Gulbenes novada lomu Vidzemes plānošanas reģionā, telpiskās perspektīvas kontekstā.
18. Stratēģijā divas reizes iekļauta 5.1. nodaļa.
19. 18. lpp. pie funkcionālo telpu uzskaitījuma aicinām dzēst vārdu „mozaīkveida” un lūdzam redakcionāli uzlabot teikumu „*tiek iezīmētas novada teritorijas telpiskās struktūras attīstības prioritārās funkcionālās telpas*”. Šīs prioritāri attīstāmās funkcionālās telpas nav saskaņā ar Gulbenes novada telpiskās attīstības perspektīvā attēlotajām telpām (5.1. attēls). Lūdzam ievērot konsekvenci starp tekstu un grafisko daļu.
20. 18. lpp. izdalīti trīs galvenie telpiskās attīstības virzieni, bet 28. lpp. definēts ceturtais – dabas, kultūras un ainaviski vērtīgās teritorijas tūrisma attīstībai.
21. Lūdzam precizēt grafisko materiālu-
 - 5.1. attēlā nav redzami ciemu apzīmējumi. Lūdzam koriģēt kartes informācijas slāņu izvietojumu;
 - 5.2. attēlā nav attēloti pieejamie pakalpojumi Gulbītī;
 - Nav saprotami 5.3. attēlā iekļautie sasniedzamības rādītāji un to mērogi kartē;
 - 5.4. attēlā pēc apzīmējumiem kartē nav nolasāms šaursliežu un platsliežu dzelzceļš, optisko kabeļu izvietojumu grūti atšķirt no vietējas nozīmes autoceļiem.

Visas Stratēģijā iekļautās kartes nepieciešams attēlot vismaz A5 izmērā un aicinām izmantot spilgtākas krāsas labākai informācijas uztveršanai.

22. Stratēģijas 2. pielikumā attēlots plānotais apdzīvoto vietu aranžējums un pakalpojumu nodrošinājums, bet definētie pieejamie pakalpojumi novada un vietējā attīstības centrā ir gandrīz vienādi. Lūdzam detalizētāk norādīt un skaidri nodalīt esošo un plānoto pakalpojumu pieejamību šajos apdzīvojuma centros (piemēram, kādi administratīvie vai veselības pakalpojumi ir pieejami – banka, ģimenes ārsts, slimnīca, ambulance u.c.). Papildus lūdzam norādīt, kāda ir 2. pielikumā atspoguļotās informācijas sasaiste ar 3. pielikumā minētajiem pakalpojumiem. Aicinām tos savstarpēji integrēt un attēlot pārskatāmā formātā.
23. Lūdzam skaidrot ar attīstības plānošanu saistītus jēdzienus, kas tiek izmantoti dokumentā, piemēram, telpiskā attīstība, funkcionālās saites, ekonomikas profils u.c. Šie skaidrojumi pieejami VARAM izstrādātajā metodikā attīstības stratēģiju un attīstības programmu izstrādei reģionālā un vietējā līmenī.

Gulbenes novada Stratēģija izvērtēta atbilstoši spēkā esošajiem normatīvajiem aktiem un LR Vides aizsardzības un reģionālās attīstības ministrijas izstrādātā dokumenta „Metodiskie ieteikumi ilgtspējīgas attīstības stratēģiju un attīstības programmu izstrādei reģionālā un vietējā līmenī” aktualizēto redakciju uz 2012. gada 4. aprīli.

Nepieciešamības gadījumā, Reģiona pārstāvji var tikties ar Gulbenes novada speciālistiem, lai būtiskās nepilnības un nepieciešamos labojumus apspriestu klātienē.

Stratēģijas **gala redakcijas** projektu lūdzam iesniegt Reģionam atkārtotai izvērtēšanai un atzinuma saņemšanai.

Administrācijas vadītāja

ŠIS DOKUMENTS IR
ELEKTRONISKI PARAKSTĪTS AR
DROŠU ELEKTRONISKO
PARAKSTU UN SATUR LAIKA
ZĪMOGU

Guna Kalniņa-Priede

Sagatavoja:

A. Eihenbauma

Anda.eihenbauma@vidzeme.lv

2.1.2.2. Pārskats par IAS 1. redakcijas publiskās apspriešanas procesā saņemtajiem priekšlikumiem

N.p.k.	Priekšlikuma iesniedzējs	Priekšlikuma saturs	Atbalstīts vai noraidīts	Piezīmes	Noraidījuma pamatojums
1.	Publiskās apspriešanas sanāksme Druvienas pagastā	Kā novada nozīmes tūrisma vietu noteikt Druvienas veco skolu-muzeju Kā Druvienas pagasta attīstības specifisko virzienu noteikt latvisko tradīciju, latviskās dzīves ziņas kopšanu un amatniecības attīstību	Atbalstīts	Tīks attīstīts zemāka līmeņa plānošanas dokumentos	
2.	Publiskās apspriešanas sanāksme Stāmerienā	Kā novada nozīmes tūrisma vietu noteikt Kalnienu un Kalnienas dzelzceļa staciju Vadlīnijās lauku telpas plānošanai iekļaut punktu, ka nav pieļaujama ģenētiski modificēto augu audzēšana. Kā ainavisko ceļu iezīmēt valsts ceļu aiz Kalnienas, pagarināt līdz novada robežai Paredzēt pagasta robežas maiņu, Stradu pagasta Zeltaleju pievienojot Stāmerienas pagastam	Atbalstīts Atbalstīts Atbalstīts	Precizēts 5.6.attēls Iekļauts 5.5.1.nodaļā Precizēts 5.4. attēls	Pagastu administratīvo robežu maiņa nav paredzēta
3.	Publiskās apspriešanas sanāksme Rankas pagasta	Lītenei noteikt vietējās nozīmes apdzīvojuma centra statusu Kā pagasta attīstības galveno virzienu noteikt mežsaimniecības un mežrūpniecības attīstību no speciālistu sagatavošanas līdz ražošanai un atjaunojamās enerģijas ražošanu Kā novada nozīmes tūrisma vietu noteikt Ranku	Noraidīts Noraidīts Atbalstīts	Tekstā dots pamatojums Kā viens no novada centra statusa pamatojumiem Rankas ciemam Ievērtējot Rankas muižas	

				attīstības potenciālu	
		Trešajā prioritātē iekļaut šādus punktus: 1. Kultūrvēsturiskā mantojuma centru attīstība; 2. Ciemu un pilsētas vides sakārtošana	Atbalstīts	Papildinātas stratēģiskās aktivitātes 4.2.nodaļā	
		Izbūvējamo veloceliņu sarakstā iekļaut maršrutu Rēveji - Ranka - Lāciņes.	Atbalstīts	Iekļauts vispārīgā veidā	
		Meža zemju areālā iekļaut Rankas pagasta ziemeļrietumu daļu.	Atbalstīts	Precizēts 5.5.attēls	
		Kā ainvasko ceļu iezīmēt valsts ceļu V438 Ūdrupe - Rankas stacija no Ūdrupes līdz Jaunpiebalgas ceļa P33	Atbalstīts	Precizēts 5.4.attēls	
4.	Publiskās apspriešanas sanāksme Stradu pagastā	Paredzēt ciemu dīķu sakārtošanu (ūdens objektu sakārtošana).	Atbalstīts	Iekļauts pie ciemu vides sakārtošanas	
5.	Publiskās apspriešanas sanāksme Gulbenē	Atbalsts estrādes izbūvei Gulbenē, mājdzīvnieku kapsētas izveidei, sporta infrastruktūras attīstībai	Iekļauts		
6.	MAIJA LOĶE	Šis dokuments ir plānošanas dokuments, kas prasa konkrētu plānojumu, vai novads nodrošinās, veicinās, ieguldīs, attīstīs, atbalstīs, ieviesīs, organizēs u.c., un attiecīgi ko tieši plānots nodrošināt, veicināt u.c. Kopumā rodas arī jautājums: Kāpēc Gulbenes novada Integrētās attīstības programma 2011.-2017.gadam (izstrādāta 2011.g.) tiek pagarināta 13 gadiem, jo to pārkopē un būtībā pārdēvē par novada ilgtspējīgas attīstības stratēģiju 2014.-2030.gadam? Kāpēc deputāti to pagarina? Un kas tieši tiek pagarināts? Vai nav izmaiņas, papildinājumu?	Piezīme nav pamatota	Attīstības programma ir stratēģijas ieviešanas instruments.	Stratēģija līdz 2012.gadam bija Attīstības programmas sastāvdaļa, tagad tā atmlstoši Ministru kabineta noteikumiem izstrādāta kā patstāvīgs ilgtspējīgs attīstības dokuments, papildinot ar telpiskās attīstības struktūru. Attīstības

	MAIJA LOĶE	<p>Pēc būvības stratēģijai jāatspoguļo problēmas, kas ir jārisina novadā kopumā, parādot, kā to vislabāk izdarīt, kā arī šajā dokumentā tiek pausta nostāja kādu aktuālu problēmu novadā risināšanā. Tātad ir konkrēts novads ar konkrētām problēmām, kas jārisina. Iepazīstoties ar publicēto dokumentu - stratēģiju, secinu, ka šis stratēģiskais plānošanas dokuments (par 7.-13.1pp.) ir pamatā vispārīgs, nekonkrēts un netiek virzīts uz konkrētu un izmērāmu rezultātu. Ir nepieciešams konkretizēt, precizēt, iespēju robežās detalizēt, konkrēti nosaukt pasākumus (īsumā raksturot, balstoties uz konkrētām novada tendencēm un prognozēm: skaitliski vai procentos, vai nosaucot sasniedzamo rezultātu).</p>	Aizrādījums nav pamatots	Attīstības programma ir daudzpakāpju dokuments: mērķis, rīcības virzieni, uzdevumi un konkrētas aktivitātes. Konkrēti izmērāmi ir uzdevumi, plaša rādītāju tabula iekļauta attīstības programmā.	programmas termiņi netiek mainīti.
	MAIJA LOĶE	<p>Kā arī dokumenta 9.1pp. tiek nosauktas prioritātes: „P1.Cilvēkresursu attīstība; P2. Ilgtspējīga ekonomika un uzņēmējdarbību atbalstoša vide; P 3. Kultūras telpas attīstība un dzīves vides kvalitāte” - Mans viedoklis: tās nav prioritātes Tās nav konkrētā plānošanas perioda konkrēti Gulbenes novadam attiecināmas un nosauktas prioritātes. Tie ir nosaukti rādītāji. Pārveidošu par prioritātēm, kas ir attiecināmas uz mūsu novadu, piemēram: P1. Katra Gulbenes iedzīvotāja labklājības un dzīves kvalitātes pieaugums. Kvalitatīva visu līmeņu izglītības pieejamība novadā; P.2. Kvalitatīvas vides nodrošināšana uzņēmējdarbībai un ilgtspējīgas ekonomikas attīstībai; P.3. Novada kultūrvides saglabāšana un kvalitātes</p>	Ir iekļauts	Piedāvātais prioritāšu variants pēc būvības nemaina dokumentā noteiktās Stratēģijā noteiktā prioritāte Cilvēkresursu attīstība neaprobežojas tikai ar izglītību, bet aptver daudz	Novada attīstības stratēģiskā daļa (vīzija, mērķi un prioritātes) tika rūpīgi izstrādāta, publiski apspriesta un saskaņota visos līmeņos novada integrētās attīstības programmas izstrādes laikā, to mainīt nav pamata.

				<p>plašāku jautājumu loku. Dzīves vides kvalitāte attiecināta uz visu novadu, ne tikai pilsētu.</p>	
				<p>Daudzās aktivitātes nav iekļaujamas stratēģijā, jo attiecas uz Attīstības programmu, bet izejot no priekšlikumiem, ir papildināta sadaļa par novada stratēģiskajām interesēm.</p>	<p>Vīzija un stratēģiskās prioritātes netiek mainītas. Absolūtais vairākums aktīvītašu ir jau iekļautas novada attīstības programmā, kas vēl nav, tiks izmantotas turpmākajā plānošanas procesā vidēja termiņa plānošanas dokumentos. 2016.gadā tiks uzsākta attīstības programmas izstrāde nākamajiem 7 gadiem. Ikdienas pašvaldības darba aktivitātes var tikt īstenotas arī bez iekļaušanas attīstības dokumentos, izvērtējot pašvaldības budžeta iespejas un sabiedrības vajadzības.</p>
			<p>Neatbilst pēc būtības</p>		
			<p>pilsētvides veidošana.</p>		
	<p>MAIJA LOĶE</p>	<p>Priekšlikumu daļa: Nosaukt konkrēti novada prioritātes un visus veicamos stratēģiski svarīgos pasākumus atbilstoši novada situācijai:</p> <ul style="list-style-type: none"> • Prioritāte 1. Katra Gulbenes iedzīvotāja labklājības un dzīves kvalitātes pieaugums. Kvalitatīva visu līmeņu izglītības pieejamība novadā; Vīzija: Ar dzīvi pašvaldībā apmierināti un saliedēti novada iedzīvotāji. Novadā pieejama visu līmeņu kvalitatīva izglītība: pamata, vispārējā, augstākā, interešu un mūžizglītība. Gulbenes iedzīvotājs ir izglītots un radošs. Pasākumi: <ol style="list-style-type: none"> 1. Paaugstināt pašvaldības darba efektivitāti; 2. Veicināt informētas un sociāli aktīvas sabiedrības veidošanos, 3. Veicināt iedzīvotāju pilsonisko līdzdalību, stiprināt vietējo identitāti; 4. Paaugstināt iedzīvotāju sociālo kompetenci (zināšanas un atbildību par savu labklājību); 5. Uzlabot interešu izglītības materiāli tehnisko bāzi; 6. Atbalstīt finansiāli amatierkultūras un sporta, interešu izglītības programmu skolēnus un interesentus, kuri 			

			<p> piedalās sacensībās un konkursos arī ārpus novada;</p> <p>7. Veicināt aktīvu treniņmetņu darbu;</p> <p>8. Nodrošināt Sporta centra, stadiona efektīvu darbu;</p> <p>9. Nodrošināt estrādes celtniecību;</p> <p>10. Izveidot ziemas skeitparku jauniešiem;</p> <p>11. Atbalsīt (nodrošināt) baseina celtniecību;</p> <p>12. Radīt jaunus kultūras produktus;</p> <p>13. Atjaunot sporta inventāru, izveidot slidu nomas punktu;</p> <p>14. Pilnveidot mācību - profesionālās prakses iespējas;</p> <p>15. Saglabāt un pilnveidot izglītības, sporta un kultūras iestāžu izglītības programmas;</p> <p>16. Nodrošināt un paplašināt interešu izglītības pieejamību, attīstot jaunradi, izveidot radioelektronikas, programmēšanas, autotehnikas konstruēšanas interešu izglītības programmas jauniešiem, lego pulciņu un brīvā laika pulciņus bērniem, pilnveidot novadpētniecības, svešvalodu apguves iespējas skolēniem;</p> <p>17. Piesaistīt novadam jaunus, iniciatīvus bagātus un radošus skolotājus;</p> <p>18. Piesaistīt novadam jaunus skolēnus un jaunus studentus;</p>		
--	--	--	--	--	--

		<p>19. Ieviest jaunas studiju programmas, nodrošināt izglītības programmu izveidi atbilstoši tautsaimniecības nozaru prasībām un atbilstoši novada interesēm;</p> <p>20. Izveidot profesionālās pilnveides programmas, organizēt profesionālās tālākizglītības programmas;</p> <p>21. Veicināt sadarbību ar augstskolu programmām;</p> <p>22. Veicināt darba devēju līdzdalību mācību un studiju procesā;</p> <p>23. Motivēt izglītības iestādes uzturēt augstas kvalitātes apmācības procesu;</p> <p>24. Attīstīt medicīnas nozari, piesaistīt jaunus speciālistus- ārstus kvalitatīvu pakalpojumu sniegšanai iedzīvotājiem;</p> <p>25. Nodrošināt sabiedrisko kārtību novadā, paaugstināt tās kvalitāti;</p> <p>26. Veidot novada starptautisku atpazīstamību (ar cilvēkiem - personībām, objektiem un aktivitātēm).</p>		
7.	AS Latvijas valsts meži Austrumvidzemes mežsaimniecība	Austrumvidzemes mežsaimniecība ir izskatījusi Gulbenes novada ilgtspējīgas attīstības stratēģijas 2014. - 2030. gadam 1. redakciju un lūdz, izvērtējot īpaši vērtīgās ainavu telpas, ainaviskus ceļus vai ceļu posmus A/S „Latvijas valsts meži” valdījumā vai īpašumā esošās teritorijās, pieaicināt pārstāvi no A/S „Latvijas valsts mežiem”, jo iekļaujot saimnieciskos	Atbalstīts	Veikts 3 mežu ainavu pārvērtējums, kas izslēgtas no stratēģijas telpiskās

8.	Vidzemes plānošanas reģions	<p>mežus kādā no minētajām teritorijām, tas var būtiski ierobežot saimniecisko darbību.</p> <p>Stratēģija ir pretrunā ar Telpiskās attīstības perspektīvā noteikto attīstības centru iedalījumu. Šajā, spēkā esošajā dokumentā, kā novada nozīmes centri Gulbenes novadā definēti Jaungulbene, Lizums un Lejasciems, bet Stratēģijā kā perspektīvā attīstāmie novada nozīmes centri definēti arī Ranka, Litene un Jaungulbene kopā ar Gulbīti. Lai objektīvi izvērtētu šo apdzīvoto vietu plānoto attīstību, nepieciešams definēt esošo un plānoto pakalpojumu pieejamību un pamatot, kā tiks attīstīti šie plānotie novada nozīmes centri un kāda ir sasaiste ar Attīstības programā izvirzītajām rīcībām.</p> <p>Apzinoties esošos novada resursus, demogrāfisko un ekonomisko situāciju, uzskatām, ka atbilstoši Vides aizsardzības un reģionālās attīstības ministrijas perspektīvā pakalpojuma klāsta „groza” prasībām, kuras definētas Reģionālās politikas pamatnostādņu projektā, nav iespējams Gulbenes novadā vienlīdz efektīvi attīstīt 5 novada nozīmes centrus.</p>	Iebildumi nav atbalstīti	struktūras	<p>Ranka kā novada nozīmes centrs, iekļauts Gulbenes rajona teritorijas plānojumā saistošo noteikumu veidā 2006.gadā. Plānojuma gala redakciju bez iebildumiem saskaņojusi Vidzemes attīstības aģentūra, kas pārstāvēja reģiona intereses. Rankas attīstība par novada nozīmes centru atbilst novada vitālajām interesēm izglītības un tautsaimniecības attīstības jomā. Litene ir svarīga kā novada un Vidzemes reģiona austrumu daļas līdzsvarotas attīstības garants. Ciemā aizveidota reģionālas nozīmes sporta un kultūras infrastruktūra. Ciemā atrodas valsts nozīmes piemiņas vieta Latvijas armijas</p>
----	-----------------------------	--	--------------------------	------------	--

				karavīriem, kur katru gadu 14.jūnijā ierodas valsts augstākās amatpersonas.
			Atbalstīts daļēji	Papildināta novada vizītkarte ar galveno resursu aprakstu
	Ieteikumi: 1. Pirms stratēģiskās daļas sniegt īsu pašreizējās situācijas analīzes kopsavilkumu, atspoguļojot būtiskākos novada resursus un attīstības tendences, kā arī sniegt salīdzinājumu ar kaimiņu novadiem un to ietekmi uz Gulbenes novada attīstību.		Atbalstīts	Esošās situācijas raksturojumam paredzēts atsevišķs sējums, kas attiecas uz visiem plānošanas dokumentiem un ir regulāri aktualizējams. Ilglaicīgā plānošanas dokumentā iekļaut plašu esošās situācijas aprakstu nav lietderīgi.
	2. Stratēģijas ievadā nav korekti attēlota ilgtermiņa plānošanas dokumentu hierarhija reģionālā līmenī. Hierarhiski augstākais Vidzemes plānošanas reģiona plānošanas dokuments Gulbenes novada Ilgspējīgas attīstības stratēģijai ir Vidzemes plānošanas reģiona teritorijas plānojuma 2007.-2027. gadam telpiskās attīstības perspektīva, nevis attīstības programma.		Atbalstīts	Precizēta shēma
	3. Nepieciešams norādīt Stratēģijā izvirzīto mērķu un prioritāšu saskaņotību ar nacionālā līmeņa un Vidzemes plānošanas reģiona ilgtermiņa attīstības plānošanas dokumentos izvirzītajiem mērķiem un prioritātēm, iezīmējot kopīgās interešu teritorijas un prioritāri attīstāmās jomas ar kaimiņu novadiem. Papildus nepieciešams norādīt esošās un potenciālās sadarbības saiknes arī ārpus Latvijas (Gulbenes novadā jau šobrīd notiek sadarbība ar Krieviju).		Noraidīts, jo daļēji tekstā ir jau iekļauts	Stratēģijai jābūt pēc iespējas īsākam un pārskatāmākam dokumentam, 5.1.nodaļā ir parādīta reģiona telpiskās attīstības shēma un tās kontekstā Gulbenes novads

			Atbalstīts	Nodaļas teksts precizēts	
	4. Stratēģijas 3. nodaļas virsrakstu aicinām pārsaukt, jo nodaļā minētā informācija neatspoguļo pamatnostādņu būtību (pēc definīcijas).			Koledžas izveide uz Rankas un Jaungulbenes AV bāzes ir viens no veidiem, kā šīs skolas saglabāt un attīstīt, tas ir pozitīvais scenārijs. Ranka sevi saskata kā mežrūpniecības un mežsaimniecības attīstības centru	
	5. Stratēģijā lūdzam paredzēt Jaungulbenes un Rankas profesionālo skolu attīstības virzienus vai specializāciju, definējot to lomu Gulbenes novada attīstībā, kā arī šo skolu iespējamo sadarbību ar kaimiņu novadiem un lomu Vidzemes plānošanas reģionā. P1. minēts, ka novada stratēģiski svarīgs objekts ir Tehniskās koledžas izveide Gulbenes novadā. Lūdzam skaidrot, kā šī koledža tiks attīstīta un kāda ir tās saistība ar Jaungulbenes un Rankas profesionālām skolām.				
	6. Lūdzam tekstā skaidrot 1.1. attēlā atspoguļoto shēmu.			Nodaļa pilnveidota un attēls izņemts no stratēģijas	
	7. 8. lpp. nepareiza nodaļas numerācija – jābūt IV (šobrīd ir VI).			Izlabota tehniska kļūda	
	8. Aicinām 4.2. nodaļu „Moto” iekļaut 4.1. nodaļā.		Atbalstīts	Iekļauts	
	9. 4.4. nodaļu lūdzam atspoguļot pirms 4.3. nodaļas, jo 4.3. nodaļā sniegta detalizēta informācija par 4.4. nodaļā iekļauto informāciju.			Nodaļas apvienotas un shēma aprakstīta tekstuāli.	

		<p>10..Lūdzam izvērtēt 4.6. tabulā izvirzīto uzstādījumu – Gulbene kā apriņķa centrs, jo saskaņā ar likumprojekta (<i>izsludināts 25.04.2013.</i>) „Grozījumi administratīvo teritoriju un apdzīvoto vietu likumā” sākotnējās ietekmes novērtējuma ziņojumu, VARAM secina, ka ir nelietderīgi Administratīvo teritoriju un apdzīvoto vietu likumā saglabāt normu par apriņķiem, kā arī minētā likuma pārejas noteikumus saglabāt uzdevumu sagatavot un iesniegt Saeimā likumprojektu par apriņķu izveidošanu un darbību.</p>	Iebildumi noraidīti		Gulbene pretendē uz apriņķa centra statusu, ja tādi valstī tiks veidoti. Tādā varbūtība nav izslēdzama.
		<p>11.Saskaņā ar nacionāla līmeņa attīstības plānošanas dokumentu struktūru un metodiskajiem ieteikumiem ilgtspējīgu attīstības stratēģiju un attīstības programmu izstrādei reģionālā un vietējā līmenī, ilgtermiņa prioritātēm jāizriet no stratēģiskajiem mērķiem un vidēja termiņa prioritātēm jāizriet un ilgtermiņa prioritātēm. Šāds princips nav ievērots 4.4. nodaļas shēmā. Zinot, ka šī struktūra pārņemta no Gulbenes novada attīstības programmas (AP), aicinām Stratēģijā ievērot iepriekšminēto kārtību, jo Stratēģija ir hierarhiski augstāks plānošanas dokuments, uz kā pamata var tikt aktualizēta AP.</p>	Atbalstīts	Precizēts, mainīta hierarhiskā struktūra	
		<p>12. 11. lpp. kā stratēģiskie objekti uzņēmējdarbības attīstības veicināšanai minēta industriālo zonu attīstība Gulbenē, Svelbergī, Škieneros, Lizumā, Lejasciemā, Rankā, Litenē, Gulbītī un Daukstu pagastā. Saskaņā ar 2013. gada 28. jūnija rīkojumu Nr. 282 apstiprinātas Nacionālās industriālās politikas pamatnostādnes 2014.-2030. gadam, kur Gulbenes novadā kā potenciāli attīstāma industriālā teritorija iezīmēta tikai Jaungulbenes pagasta teritorija. Lūdzam precizēt, kāda veida aktivitātēm un kā paredzēts attīstīt definētās industriālās zonas Gulbenes novadā, un kā tās saistītas ar perspektīvām</p>	Noraidīts		<p>Esošās un plānotās industriālās zonas saskaņotas ar VARAM laika periodam līdz 2020.gadam, Jaungulbene tur nav minēta. Stratēģija ir līdz 2030.gadam un zonu skaits var būt plašāks (Rankā, Litenē, Gulbītī,</p>

	ražošanas teritorijām, kas attēlotas	Iekļauts	Tās ir parādītas kā ražošanas teritorijas	Daukstu pagastā)
	13.Stratēģijas 5.5. attēlā. Industriālās zonas lūdzam grafiski attēlot arī Gulbenes novada telpiskās attīstības perspektīvā.	Iekļauts	Tās ir parādītas kā ražošanas teritorijas	
	14.12. lpp. minēts, ka jāizstrādā ilgtspējīgas vadlīnijas, lai uz svētkiem izrotātu pilsētu ar attiecīgo svētku motīviem. Lūdzam precizēt, kas šīs ir par vadlīnijām.	Precizēts teksts	Tādas jau tiek izstrādātas, tās var saukt arī par koncepciju, plānu utt.	
	15.4.4. nodaļas shematiskajā attēlā aicinām saprotamāk definēt M3.3. mērķi.	Atbalstīts	4.4.nodaļa apvienota ar 4.3.nodaļu	
	16.4.5. nodaļā lūdzam izdalīt vadošos un perspektīvos jaunus uzņēmējdarbības virzienus, definējot novada specializāciju un unikālos resursus.	Atbalstīts	Papildināta 4.5.nodaļa	
	17.Ierosinām 4.6. nodaļā neuzskaitīt konkrēta pakalpojuma sniedzēja nosaukumu, bet gan pašu pakalpojumu, piemēram, profesionālā izglītība, veselības aprūpe, sociālās aprūpes centrs, u.c., jo iespējams, ka 2030. gadā vairs nepastāvēs uzskaitītie uzņēmumi un to filiāles.	Atbalstīts	Precizēta vēlamā situācija 2030.gadā	
	18.5.1. nodaļā papildus attēlam lūdzam paskaidrot Gulbenes novada Iomu Vidzemes plānošanas reģionā, telpiskās perspektīvas kontekstā.	Atbalstīts	Attēla papildināts ar paskaidrojošu tekstu	
	19.Stratēģijā divas reizes iekļauta 5.1. nodaļa.	Atbalstīts	Novērsta tehniska kļūda nodaļu numerācijā	
	20.18. lpp. pie funkcionālo telpu uzskaitījuma aicinām dzēst vārdu „mozaikveida” un lūdzam redakcionāli uzlabot teikumu	Atbalstīts	Precizēts nosaukums,	

		<p>„<i>tiek iezīmētas novada teritorijas telpiskās struktūras attīstības prioritārās funkcionālās telpas</i>”. Šīs prioritāri attīstāmās funkcionālās telpas nav saskaņā ar Gulbenes novada telpiskās attīstības perspektīvā attēlotajām telpām (5.1. attēls). Lūdzam ievērot konsekvenci starp tekstu un grafisko daļu.</p>		precizēta attēla lēģenda	
		<p>21.18. lpp. izdalīti trīs galvenie telpiskās attīstības virzieni, bet 28. lpp. definēts ceturtais – dabas, kultūras un ainaviski vērtīgās teritorijas tūrisma attīstībai.</p>	Noraidīts	<p>Dabas, kultūras un ainaviski vērtīgās teritorijas tūrisma attīstībai nav virziens, pārpratumu novēršanai iekļauts kā apakšnodala lauku telpai</p>	
		<p>22.Lūdzam precizēt grafisko materiālu- 5.1. attēlā nav redzami ciemu apzīmējumi. Lūdzam korigēt kartes informācijas slāņu izvietojumu; 5.2. attēlā nav attēloti pieejamie pakalpojumi Gulbīti; Nav saprotami 5.3. attēlā iekļautie sasniedzamības rādītāji un to mērogi kartē; 5.4. attēlā pēc apzīmējumiem kartē nav nolasāms šaursliežu un platsliežu dzelzceļš, optisko kabeļu izvietojumu grūti atšķirt no vietējas nozīmes autoceļiem. Visas Stratēģijā iekļautās kartes nepieciešams attēlot vismaz A5 izmērā un aicinām izmantot spilgtākas krāsas labākai informācijas uztveršanai</p> <p>23.Stratēģijas 2. pielikumā attēlots plānotais apdzīvoto vietu</p>	Atbalstīts	<p>Uzlabots grafiskā materiāla dizains un saskaņoti apzīmējumi</p>	
			Atbalstīts	Pielikumi	

		<p>aranžējums un pakalpojumu nodrošinājums, bet definētie pieejamie pakalpojumi novada un vietējā attīstības centrā ir gandrīz vienādi. Lūdzam detalizētāk norādīt un skaidri nodalīt esošo un plānoto pakalpojumu pieejamību šajos apdzīvotuma centros (piemēram, kādi administratīvie vai veselības pakalpojumi ir pieejami – banka, ģimenes ārsts, slimnīca, ambulance u.c.). Papildus lūdzam norādīt, kāda ir 2. pielikumā atspoguļotās informācijas saiste ar 3. pielikumā minētajiem pakalpojumiem. Aicinām tos savstarpēji integrēt un attēlot pārskatāmā formātā.</p>		integrēti teksta daļā	
		<p>24. Lūdzam skaidrot ar attīstības plānošanu saistītus jēdzienus, kas tiek izmantoti dokumentā, piemēram, telpiskā attīstība, funkcionālās saites, ekonomikas profils u.c. Šie skaidrojumi pieejami VARAM izstrādātajā metodikā attīstības stratēģiju un attīstības programmu izstrādei reģionālā un vietējā līmenī.</p>	Atbalsītis	Dokumentam pievienots jēdzienu skaidrojums	

2.2. Gulbenes novada ilgtspējīgas attīstības stratēģijas 2014. - 2030.gadam gala redakcijas projekta atkārtotā publiskā apspriešana no 2016.gada 11.janvārim līdz 1.februārim.

2.2.1. IAS gala redakcijas atkārtotās publiskās apspriešanas publicētie paziņojumi:

2.2.1.1. Paziņojums par IAS gala redakcijas atkārtoto publisko apspriešanu novada domes mājas lapā

The screenshot shows the website of Gulbene novads. The main navigation bar includes 'Novads', 'KONTAKTI', 'Pašvaldība', 'Dokumenti', 'Projekti', 'Ziņas', and 'Notares / jomas'. The 'Pašvaldība' menu is active. On the left, there are sections for 'Aktualitātes' (Pasākumu kalendārs, Vakances, Sezonas nodarbtības) and 'Pašvaldība' (Par pašvaldību, Rekvīzīti, Dome, Komitejas, Komisijas, Pakalpojumi, veidlapas, Iepirkumi, Lākirkāsts, Vadības CV, Novada pašvaldības vēsture, Pašvaldības informē, Budžets, Sīlarpilnvarotās sadarbība, Sabiedrības līdzdalība, ĪPAŠUMI, Izsoles, Nomiāte īpašumi). Below this is 'Jaunākie raksti' with a list of articles.

The main content area features a call for public input: 'Izsaki viedokli par novada ilgtspējīgas attīstības stratēģiju 2014.-2030.gadam'. It includes a sub-header 'No 11.01.2016. līdz 01.02.2016. aicina izteikt viedokli par novada ilgtspējīgas attīstības stratēģiju 2014.-2030.gadam.' and a brief description of the project. A 'Viedokļus' section provides details on how to submit input, including a deadline and contact information. A 'Kontaktpersona' section lists the contact details for the project manager.

On the right side, there is a search bar, a language selector (Latvian, English), and a 'TĪRISTĪEM' (For Tourists) section with a list of events and activities.

2.2.1.2. Paziņojums par IAS gala redakcijas atkārtoto publisko apspriešanu Vidzemes plānošanas reģiona mājas lapā

The screenshot shows the website for Vidzeme (Vidzeme CELSĒ VED. AUGŠŪPI). The main content area is titled "Vidzemes plānošanas reģiona vietējo pašvaldību ilgtspējīgas attīstības stratēģiju izstrāde". It lists public consultations for various municipalities in 2014, 2015, and 2016. The 2016 entry for Gulbene novads is highlighted, stating that the final redaction of the 2014-2030 development strategy is being held on March 1, 2016. The website also features a calendar for March 2016, social media links, and a sidebar with navigation options like "Jaunumi Vidzemē" and "Vidzemes plānošanas reģions".

Paziņojums par Gulbenes novada ilgtspējīgas attīstības stratēģijas 2014.-2030.gadam gala redakcijas precizētā projekta nodošanu atkārtotai publiskai apspriešanai

05.01.2016.

- Gulbenes novada dome 2015. gada 23.decembrī pieņēma lēmumu precizēto Gulbenes novada ilgtspējīgas attīstības stratēģijas 2014.–2030.gadam gala redakcijas projektu, nodot atkārtotai publiskajai apspriešanai.
- Precizētas stratēģijas apspriešanas termiņš noteikts no 2016.gada 11.janvāra līdz 2016.gada 1.februārim.
- Ilgtspējīgas attīstības stratēģija ir ilgtermiņa teritorijas attīstības plānošanas dokuments, kurā ir noteikts Gulbenes novada pašvaldības ilgtermiņa attīstības redzējums, stratēģiskie mērķi, attīstības prioritātes un telpiskās attīstības perspektīva.
- Publiskās apspriešanas laikā ar stratēģijas materiāliem var iepazīties Gulbenes novada pašvaldības mājas lapā internetā <http://www.gulbene.lv> un Gulbenes novada domē, 206. kabinetā, Gulbenē, Ābeļu ielā 2, administrācijas darba laikā.
- Viedokļus par precizēto Gulbenes novada ilgtspējīgas attīstības stratēģijas 2014.–2030.gadam gala redakcijas projektu, Gulbenes novada iedzīvotāji, institūcijas, organizācijas un uzņēmumi var iesniegt Gulbenes novada domes attīstības un projektu nodaļā no 2016.gada 11.janvāra līdz 2016.gada 1.februārim (Gulbenes novada dome, Ābeļu iela 2, Gulbene, Gulbenes novads, LV -4401) vai elektroniski nosūtīt attīstības un projektu nodaļas teritorijas plānotājam Dacei Kuršai uz elektronisko pasta adresi dace.kursa@gulbene.lv.
- Pēc publiskās apspriešanas rezultātu apkopošanas precizētā Gulbenes novada ilgtspējīgas attīstības stratēģija 2014.–2030.gadam gala redakcija tiks virzīta apstiprināšanai Gulbenes novada domes sēdē
- Kontaktpersona: Gulbenes novada domes Attīstības un plānošanas nodaļas teritorijas plānotāja Dace Kurša, t.64473252, e - dace.kursa@gulbene.lv.

2.2.1.3. Paziņojums par IAS gala redakcijas atkārtoto publisko apspriešanu, novada domes avīzes "Gulbenes Novada Ziņas" – 2016.gada janvāris

jas ... pieņem. Izstrādātais mānais izsole.
nosacītā cena ir EUR 1200, no-

ja-
as
jo
ē-

il-
U

ir

il-

z-

s

n

-

-

-

-

-

-

-

-

-

-

-

-

-

-

-

-

-

-

-

-

-

-

-

-

-

-

-

-

-

-

-

-

-

-

-

-

-

-

-

-

-

-

-

-

-

-

-

-

-

-

-

-

-

-

Paziņojums par Gulbenes novada ilgtspējīgas attīstības stratēģijas 2014.–2030.gadam gala redakcijas precizētā projekta nodošanu atkārtotai publiskai apspriešanai

Gulbenes novada dome 2015. gada 23.decembrī pieņēma lēmumu precizēto Gulbenes novada ilgtspējīgas attīstības stratēģijas 2014.–2030. gadam gala redakcijas projektu, nodot atkārtotai publiskajai apspriešanai.

•Precizētas stratēģijas apspriešanas termiņš noteikts no 2016.gada 11.janvāra līdz 2016.gada 1.februārim.

•Ilgtspējīgas attīstības stratēģija ir ilgtermiņa teritorijas attīstības plānošanas dokuments, kurā ir noteikts Gulbenes novada pašvaldības ilgtermiņa attīstības redzējums, stratēģiskie mērķi, attīstības prioritātes un telpiskās attīstības perspektīva.

•Publiskās apspriešanas laikā ar stratēģijas materiāliem var iepazīties Gulbenes novada pašvaldības mājas lapā internetā <http://www.gulbene.lv> un Gulbenes novada domē, 206. kabinetā, Gulbenē, Ābeļu ielā 2, administrācijas darba laikā.

•Viedokļus par precizēto Gulbenes novada ilgtspējīgas at-

tīstības stratēģijas 2014.–2030. gadam gala redakcijas projektu Gulbenes novada iedzīvotāji, institūcijas, organizācijas un uzņēmumi var iesniegt Gulbenes novada domes attīstības un projektu nodaļā no 2016.gada 11.janvāra līdz 2016.gada 1.februārim (Gulbenes novada dome, Ābeļu iela 2, Gulbene, Gulbenes novads, LV - 4401) vai elektroniski nosūtot attīstības un projektu nodaļas teritorijas plānotājam Dacei Kuršai uz elektronisko pasta adresi dace.kursa@gulbene.lv.

•Pēc publiskās apspriešanas rezultātu apkopošanas precizētā Gulbenes novada ilgtspējīgas attīstības stratēģija 2014.–2030. gadam gala redakcija tiks virzīta apstiprināšanai Gulbenes novada domes sēdē.

•Kontaktpersona: Gulbenes novada domes Attīstības un plānošanas nodaļas teritorijas plānotāja Dace Kurša, t.64473252, e – pasts: dace.kursa@gulbene.lv.

2.2.2. Saņemtie priekšlikumi par IAS gala redakciju, atkārtotās publiskās apspriešanas laikā.

1. Gulbenes novada domes Izglītības, kultūras un sporta nodaļa – iesūtīts e-pastā 2016. gada 13.janvārī

Gulbenes novada ilgtspējīgas attīstības stratēģija 2014.- 2030.gadam, IKS N priekšlikumi

3.1. Novada intereses (9 lp.)

Trešajā pozīcijā nav saprotams, kas tiek domāts ar profesionālo un arodizglītību.....

Pareizāks formulējums te būtu: “nodrošināt kvalitatīvu formālo un neformālo izglītību mūža garumā”.

- 4.1. pie “kultūrtelpa un dzīvesvide” (10.lp)

Formulējuma “pieejama kvalitatīva pamatizglītība” vietā pareizāk būtu - “Pieejama kvalitatīva vispārējā izglītība”

Tāpat “plašas tālākizglītības iespējas” vietā - “plašas interešu un tālākizglītības iespējas”

- 4.2.1. tabula (13.lp.) sadaļā “Stratēģiski svarīgākie objekti ir” 1.punkts jāizsaka “Izglītības iestāžu infrastruktūras un mācību vides sakārtošana”. Sadaļa jāpapildina ar 6.punktu “Mūžizglītības un daudzfunkcionālu centru sakārtošana”
- 4.2.3. tabula (16.lp.) sadaļā “stratēģiskie objekti” 2. punktā iet runa par multifunkcionalitāti, tad vajag papildināt arī ar vārdiem “...izglītības centrs.... “
Tāpat 6.punktā tiek runāts par estrādes izbūvi is punkts ir jā em ārā, jo stadions ar savu multifunkcionalitāti “ nosedz estrādes funkcijas. Nav ko mānīt sevi un citus
- 4.5.3. tabulā (28. lp.) sadaļā “kultūra izglītība, sports “ nav pieminēta Moldova (Florestī), lai gan notiek reāla sadarbība. Tāpat sadaļā “darbs ar senioru organizācijām” nav saprotams formulējums “ Velsa Lielbritānijā”, jo viņi nav sadarbības partneri, t.i. nav sadarbības līguma.
- 4.5.3. tabula “ neiet kopā “ ar “4.5.5. attēlu (29.lp.).
- 5.4.1. (36. lp) tabulā nav sadaļas “Izglītība”. Vai tad Gulbenes pilsētā nav izglītības, bet attīstības centros ir?
Sadaļā “Kultūra” tiek runāts par “profesionālās izglītības pakalpojumu ”un “ “Mākslas un mūzikas vidusskolām”, lai gan tāda pakalpojuma nav un diez vai arī būs
- 5.4.2. tabulā (37., 38.lp.) pie sadaļas “Izglītība “netiek runāts par pirmsskolu; sadaļā “Sociālie pakalpojumi” tiek runāts par “profesionālās pamatizglītības iestādēm” ?
- 5.4.3. tabulā (39.lp.) sadaļā “izglītība” nav pamatizglītības, bet akcentēta 1.-6. kl.
Būtu jāaktualizē Stāķi – kāds tad ir viņu kā pagasta centra funkcijas
- 58.lp. lasot tekstu jāsaprot, ka darbojas darba grupa, kurā būtu jāveic izmaiņas.....
- Pielikums. Sadaļā “Kultūra” 2. punktā tiek runāts par “mākslas un mūzikas vidusskolām”. To novadā nav un arī nebūs
Sadaļā “Izglītība, zinātne jaunatne un sports” 24. punktā izskatās, ka vēlamais uzdots par esošo....., 27.punktā tiek atzīmēts, ka Jaungulbenē paredzēta vidējā + profesionālā izglītība, kas neatbilst reālajai situācijai, 28.p. ir nepareiza informācija, jo speciālās izglītības programmas minētajās vietās tiek īstenotas, 31. punktā jāatzīmē, ka multifunkcionāls jauniešu centrs ir arī Rankā.

2. Inga Lapse – iesūtīts e- pastā 2016.gada 16.janvārī. Komentāri pievienoti stratēģijas dokumentam.

Labdien, Dace!

Pārskatīju novada stratēģiju. Radās daži komentāri, kurus centos pievienot. Ceru, ka klāt pievienotajā dokumentā tas būs redzams. Šur tur pamanīju neuzmanības kļūdiņas. Šur tur teikumi likās tik sarežģīti, ka nesapratu loģiku. Shēmās virsrakstu krāsa pazūd fona krāsā. Karte ar pieejamajiem pakalpojumiem ciemos - pārskati, jo Stāmerienas pagastam neatbilst (novecojusi info ļoti stipri), nezinu kā pārējos ciemos.

Lai veicas darbos!

Inga Lapse

3. Daiga Melberga - iesūtīts e- pastā 2016. gada 29. janvārī.

Labdien!

Nosūtu priekšlikumu par stratēģiju, kas ļoti sāp rancēniešiem, kas bija, bet tagad nav uzklausi iepriekšējās tikšanās reizēs, veidojot novada attīstības stratēģiju

Cieņā Daiga Melberga - Rankas kultūrvēsturiskajā centrā

PAR STRATĒGIJU

Iepazīnos, vairākkārt izlasīju un uzmanīgi pārskatīju Gulbenes novada attīstības stratēģijas projekta pakāpenisko virzīšanos uz apstiprināšanu un saistību ar dažādiem plānojuma variantiem, ņemu vērā arī iepriekšējās plānošanas stratēģiju izvirzītās un apspriestās prioritātes, punktus, uzdevumus, taču esmu sarūgtināta par to, ka nav ņemts vērā iepriekšējās reizēs runātais, izdiskutētais – jautājums, **kas attiecas uz RANKU**

1. Ierosinu, ka arī Ranka ir novada nozīmes attīstības centrs

Domāju, ka atkal atgriezāties sākuma punktā, ja jau vispār par to vēl būtu jādiskutē

2. 18.01.2016 tekstā bija daudz neprecizitāšu, tāpēc šodien to vēlreiz nepārskatu, varbūt ir jau novērstas un arī Ranka ir ierakstīta kā novada nozīmes attīstības centrs.

3. Pārstāvu ļoti daudzu rancēniešu viedokli, kuru tie ir izteikuši, apmeklējot Rankas kultūrvēsturisko centru un centra veidotos pasākumus.

25.01.2016.

4. Maija Zujāne – ieradās personīgi pie teritorijas plānotājas Daces Kurša un izteica viedokli par Dzīvnieku kapsētas izveidi Gulbenes pilsētā.
5. Beļavas pagasta pārvaldes vadītājs Aivars Rakstiņš ieradās personīgi pie teritorijas plānotājas Daces Kurša un 1) ierosināja precizēt pakalpojumu klāstu Beļavas pagastā un Ozolkalnā, 2) ierosināja ceļu V410 no Gulbenes līdz Pilskalnam neatzīmēt kā ainavisko ceļu
6. Domes deputāts Gunārs Ciglis, ierosināja papildināt Gulbenes novada 2030. atpazīstamību 11. l.p. ar inovatīviem ražošanas uzņēmumiem un papildināt pakalpojumu klāstu ar profesionālo izglītību.

2.2.2.1. Pārskats par gala redakcijas atkārtotās publiskās apspriešanas procesā saņemtajiem priekšlikumiem

Sabiedrības iebildumi un priekšlikumi par Gulbenes novada ilgtspējīgās attīstības stratēģiju 2014.-2030.gadam gala redakcijas precizēto projektu

Atkārtota publiskā apspriešana norisinājās no
2016. gada 11.janvārim līdz 1.februārim

Nr.p.k.	Iebilduma/priekšlikuma iesniedzējs	Iesniegtā iebilduma/priekšlikuma būtība	Ņemts vērā/ nav ņemts vērā	Pamatojums, ja iebildums/priekšlikums nav ņemts vērā
1.	Gulbenes novada domes Izglītības, kultūras un sporta nodaļa	Precizēt stratēģijā "izglītības" dažādo pakalpojumu un nozīmju formulējumu.	<u>Nemts vērā</u> Precizēta informācija 9.,10.,13.,16.,28.,29.,36.,37.,38.,39.,58. lapā	
2.	Inga Lapse	Labot neuzmanības kļūdas un precizēt norādītajos teikumos izteikto domu. Precizēt pakalpojumu klāstu Kalnienā	<u>Nemts vērā:</u> Precizēts teksts. Precizēts 42.lp. 5.4.1. attēls: Esošo pakalpojumu pieejamība Gulbenes novadā	
3.	Daiga Melberga	Ierosina: lai Rankas pagasts ir novada nozīmes centrs	<u>Nemts vērā:</u> Ranka ir potenciālais novada nozīmes centrs	
4.	Maija Zujāne	Ierosina stratēģijā iekļaut Dzīvnieku kapsētas izveidi	<u>Nemts vērā:</u> stratēģijā jau bija iekļauts 4.2.2.tabulā, 14.lp.	
5.	Beļavas pagasta pārvaldes vadītājs Aivars Rakstiņš	1) Ierosina precizēt pakalpojumu klāstu Beļavas pagastā un Ozolkalnā. 2)Ierosina ceļu V410 no Gulbenes līdz Pilskalnam neatzīmēt kā ainavisko ceļu	<u>Nemts vērā:</u> 1)Precizēts 42.lp. 5.4.1. attēls: Esošo pakalpojumu pieejamība Gulbenes novadā. 2) precizēti attēli Nr. 4.5.4., Nr.5.3.1., Nr.5.7., Nr. 5.8.	
6.	Domes deputāts Gunārs Ciglis	Papildināt Gulbenes novada 2030. atpazīstamību ar: inovatīviem ražošanas uzņēmumiem	<u>Nemts vērā</u> Papildināts 11.lp. 4.1.2. attēls	

Atbildīgā amatpersona: teritorijas plānotāja, Dace Kurša  26.02.2016.

- Publikācija Gulbenes novada domes mājas lapā Sabiedrības iebildumiem un priekšlikumu apkopojums par Gulbenes novada ilgtspējīgas attīstības stratēģijas 2014.-2030.gadam gala redakcijas precizēto projektu

The screenshot shows the website of Gulbenes novads. The main navigation menu includes: Novads, KONTAKTI, **Pašvaldība**, Dokumenti, Projekti, Ziņas, and Notīzes / Jomas. The page features a header with the Gulbenes novads logo and a navigation bar with language options (LV, EN) and font size controls (A, A+, A-).

The main content area displays a news article titled "Sabiedrības iebildumi un priekšlikumi par Gulbenes novada ilgtspējīgas attīstības stratēģijas 2014.-2030.gadam gala redakcijas precizēto projektu". The article text includes:

No 11.01.2016. līdz 01.02.2016. notika Gulbenes novada ilgtspējīgas attīstības stratēģijas 2014.-2030.gadam gala redakcijas projekta sabiedriskā apspriešana. Vietējie iedzīvotāji un personas, un izteikta ierosinājumi un panti vērti. Skatīt pārskata tabulu par veiktajiem lēmumiem.

Izvērtē priekšlikumi lejpus 25.02.2016. domes sēdē apspriestajā Gulbenes novada ilgtspējīgas attīstības stratēģijas 2014.-2030.gadam gala redakcijas projektā, kas iesniegta Vidzemes pilsētu domju asociācijas sekretariāta.

On the right side, there is a "Meklēt TŪRISTIEM" search bar and a list of recent news items with dates ranging from 03.03.2016 to 06.03.2016.

The bottom of the page shows a Windows taskbar with various application icons and a system tray displaying the date and time as 11:46 on 03.03.2016.

**Pārskats
par Gulbenes novada ilgtspējīgas attīstības stratēģijas
2014.-2030.gadam izstrādes gaitu**

3.nodaļa

SATURS

3. Sarakste par plānošanas dokumentu izstrādi.

3.1. Informācija par IAS izstrādes uzsākšanu.....	2
3.2. Sarakste ar Veselības ministriju un veselības inspekciju.....	3
3.3. Sarakste ar Valsts vides dienestu.....	6
3.4. Sarakste ar Dabas aizsardzības pārvaldi.....	9
3.5. Sarakste ar Vides pārraudzības valsts biroju.....	13
3.6. Sarakste ar Vidzemes plānošanas reģionu.....	20

3.1. Informācija par IAS izstrādes uzsākšanu

Marta Mikolaja

No: Marta Mikolaja <marta@gulbene.lv>
Nosūtīts: pirmdiena, 26. nov. 2012. gada 10:49
Kam: VARAM (pasts@varam.gov.lv); Vidzemes regions
Kopija: 'vita@gulbenesdome.lv'
Tēma: Par plānošanas dokumentu izstrādes uzsākšanu
Pielikumi: Lem_IAS_2030.pdf; LEMUMS_TP_UZS.pdf

Sveicināti!

Pamatojoties uz Latvijas Republikas MK 2012.gada 16.oktobra noteikumu Nr.711 „Noteikumi par pašvaldību teritorijas attīstības plānošanas dokumentiem” 139.1.punktu, Gulbenes novada dome nosūta lēmumus par plānošanas dokumentu izstrādes uzsākšanu.

Pielikumā:

Gulbenes novada domes 2012.gada 22.novembra lēmumi PDF formātā:

1. „Par Gulbenes novada ilgtspējīgas attīstības stratēģijas 2014.-2030.gadam izstrādāšanu un darba uzdevuma apstiprināšanu” (protokols Nr. 19, 20.&),
2. „Par Gulbenes novada teritorijas plānojuma izstrādes uzsākšanu un darba uzdevuma apstiprināšanu” (protokols Nr. 19, 21.&).

Gulbenes novada domes
Attīstības un īpašumu nodaļas teritorijas plānotāja
Marta Mikolaja
26345267

Marta Mikolaja

No: Marta Mikolaja <marta@gulbene.lv>
Nosūtīts: pirmdiena, 26. nov. 2012. gada 10:58
Kam: Alūksnes ND; Apes ND; Balvu ND; Cesvaines ND; jaunpiebalgas ND; Lubānas ND; Madonas ND; Raunas ND; Rugāju ND; Smiltenes ND
Kopija: 'vita@gulbenesdome.lv'
Tēma: Par plānošanas dokumentu izstrādes uzsākšanu
Pielikumi: Lem_IAS_2030.pdf; LEMUMS_TP_UZS.pdf

Sveicināti!

Pamatojoties uz Latvijas Republikas MK 2012.gada 16.oktobra noteikumu Nr.711 „Noteikumi par pašvaldību teritorijas attīstības plānošanas dokumentiem” 52. un 139.3.punktu, Gulbenes novada dome elektroniski nosūta lēmumus par divu plānošanas dokumentu izstrādes uzsākšanu.
Lūdzam norādīt kontaktpersonu, lai varētu koordinēt dokumentu izstrādi, nodrošinātu informācijas apmaiņu un jūsu pašvaldības līdzdalību publiskās apspriešanas pasākumos.

Pielikumā:

Gulbenes novada domes 2012.gada 22.novembra lēmumi PDF formātā:

1. „Par Gulbenes novada ilgtspējīgas attīstības stratēģijas 2014.-2030.gadam izstrādāšanu un darba uzdevuma apstiprināšanu” (protokols Nr. 19, 20.&),
2. „Par Gulbenes novada teritorijas plānojuma izstrādes uzsākšanu un darba uzdevuma apstiprināšanu” (protokols Nr. 19, 21.&).

Gulbenes novada domes
Attīstības un īpašumu nodaļas teritorijas plānotāja
Marta Mikolaja
26345267

3.2. Sarakste ar Veselības ministriju un veselības inspekciju.



GULBENES NOVADA DOME

Reģ. Nr. 90009116327

Ābeļu iela 2, Gulbene, Gulbenes nov., LV-4401

Tālrunis 64497710, fakss 64497730, e-pasts: dome@gulbene.lv, www.gulbene.lv

Gulbene

27.11.2012. Nr. GND/4-16/12/2461
Nr. _____

Latvijas Republikas Veselības ministrijas
Veselības inspekcijai
vidzeme@vi.gov.lv

Par stratēģiskās ietekmes uz vidi procedūras piemērošanu plānošanas dokumentiem

Gulbenes novada dome 2011.gada 25. augustā apstiprināja izstrādāto Gulbenes novada integrētās attīstības programmu 2011. - 2017.gadam (protokols Nr.12, 19.§), kuras sastāvā iekļauta Gulbenes novada attīstības stratēģija (2.sējums). Dokumentam netika piemērota stratēģiskās ietekmes uz vidi novērtējuma procedūra.

Pamatojoties uz LR MK 2012.gada 16.oktobra noteikumiem Nr.711 „Noteikumi par pašvaldības teritorijas attīstības plānošanas dokumentiem” 10.punktu, kas nosaka, ka ilgtspējīgas attīstības stratēģija sastāv no stratēģiskās daļas, kurā ietverts ilgtermiņa attīstības redzējums (vīzija), mērķi, prioritātes un teritorijas specializācija un telpiskās attīstības perspektīvas, kas ietver nozīmīgākos esošos telpiskās struktūras elementus un vēlamās ilgtermiņa izmaiņas, galvenās funkcionālās telpas, apdzīvojuma struktūru un publisko pakalpojumu klāstu, galvenos transporta koridorus un infrastruktūru (piemēram, valsts galvenos un reģionālos autoceļus, dzelzceļus, ostas, lidostas), kā arī maģistrālos inženierkomunikāciju tīklus un objektus, dabas teritoriju telpisko struktūru, tai skaitā īpaši aizsargājamo dabas teritoriju tīklu, kultūrvēsturiski nozīmīgās teritorijas, ainaviski vērtīgās un citas īpašas teritorijas, prioritāri attīstāmās teritorijas, Gulbenes novada dome 2012.gada 22.novembrī ir pieņēmusi lēmumu „Par Gulbenes novada ilgtspējīgās attīstības stratēģijas 2014. - 2030.gadam izstrādāšanu un darba uzdevuma apstiprināšanu” (protokols Nr.19, 20.§).

Spēkā esošā Gulbenes novada attīstības stratēģija tiks pilnveidota atbilstoši minētajiem MK noteikumiem un papildināta ar jaunu sadaļu „Telpiskās attīstības perspektīvas”. Stratēģijas izstrādi saskaņā ar darba uzdevumu plānots pabeigt 2013.gada decembrī.

Gulbenes novada dome 2012.gada 22.novembrī pieņēmusi lēmumu „Par Gulbenes novada teritorijas plānojuma izstrādes uzsākšanu un darba uzdevuma apstiprināšanu”. Teritorijas plānojuma izstrādi plānots pabeigt 2014.gada decembrī.

Saskaņā ar LR MK 2004.gada 23.marta noteikumu Nr.157 „Kārtība, kādā veicams ietekmes uz vidi stratēģiskais novērtējums” 5.punktu, kas nosaka, ka pirms plānošanas

dokumenta izstrādes uzsākšanas un iesnieguma iesniegšanas birojā izstrādātājs konsultējas (ņemot vērā plānošanas dokumenta veidu, tā īstenošanas jomu un teritoriju, kuru varētu būtiski ietekmēt plānošanas dokumenta īstenošana) ar attiecīgo Valsts vides dienesta reģionālo vides pārvaldi (turpmāk – pārvalde), kā arī ar Dabas aizsardzības pārvaldi un Veselības inspekciju par plānošanas dokumenta īstenošanas iespējamo ietekmi uz vidi un cilvēku veselību, kā arī par stratēģiskā novērtējuma nepieciešamību, Gulbenes novada dome lūdz jūsu iestādes viedokli par stratēģiskās ietekmes uz vidi procedūras piemērošanu minētajiem plānošanas dokumentiem.

Pielikumā:

1. Gulbenes novada domes 2012.gada 22.novembra lēmums „Par Gulbenes novada ilgtspējīgās attīstības stratēģijas 2014. - 2030.gadam izstrādāšanu un darba uzdevuma apstiprināšanu” (protokols Nr.19, 20. §) – 7 lapas, PDF fails.

2. Gulbenes novada domes 2012.gada 22.novembra lēmums „Par Gulbenes novada teritorijas plānojuma izstrādes uzsākšanu un darba uzdevuma apstiprināšanu” (protokols Nr.19, 21.§) – 11 lapas, PDF fails.

Novada domes izpilddirektore



S.Krišāne

M.Mikolaja
26345267



LATVIJAS REPUBLIKAS VESELĪBAS MINISTRIJA

VESELĪBAS INSPEKCIJA

Juridiskā adrese: Klijānu iela 7, Rīga, LV-1012, faktiskā adrese: Leona Paegles iela 9, Valmiera, LV-4201,
tālrunis: 64281130, tālrunis/fakss: 64281752, e-pasts: vidzeme@vi.gov.lv, http://www.vi.gov.lv

Valmierā

18.12.2012. Nr. 5.8-34/12643

Uz 27.11.2012. Nr. GND/4-16/12/2461

Gulbenes novada domei
Ābeļu iela 2, Gulbene, Gulbenes
novads
LV- 4401

Par stratēģiskās ietekmes uz vidi procedūras piemērošanu plānošanas dokumentiem

Veselības inspekcijas Vidzemes kontroles nodaļa saņēmusi un izskatījusi Gulbenes novada integrētās attīstības programmu 2011.-2017. gadam, ko izstrādājusi Gulbenes novada pašvaldība saskaņā ar Ministru kabineta noteikumiem Nr.711 (16.10.2012.) "Noteikumi par pašvaldību teritorijas attīstības plānošanas dokumentiem".

Veselības inspekcijas Vidzemes kontroles nodaļa uzskata, ka Stratēģiskās ietekmes uz vidi novērtējums, atbilstoši Latvijas Republikas likumam (13.10.2011.) "Teritorijas attīstības plānošanas likums" un Latvijas Republikas likumam (14.10.1998.) "Par ietekmi uz vidi novērtējumu" 4.panta 3.daļai, Gulbenes novada integrētās attīstības programmai 2011.-2017. gadiem ir nepieciešams.

Vidzemes kontroles nodaļas vadītājs



K. Latsons

Vides veselības analītiķe Evita Kupča
64471256; evita.kupca@vi.gov.lv

SĀNĒMĒS
Gulbenes novads
Nr. GND: 4-16/12/1825-v
28.12.2012.

F001-v1

3.3. Sarakste ar Valsts vides dienestu.



GULBENES NOVADA DOME

Reģ. Nr. 90009116327

Ābeļu iela 2, Gulbene, Gulbenes nov., LV-4401

Tālrunis 64497710, fakss 64497730, e-pasts: dome@gulbene.lv, www.gulbene.lv

Gulbene

24.11.2012. Nr. GND/4-16/12/2460
Nr. _____

**Valsts vides dienesta Madonas
reģionālajai vides pārvaldei**

madona@madona.vvd.gov.lv

Dabas aizsardzības pārvaldei

daba@daba.gov.lv

**Par stratēģiskās ietekmes uz vidi procedūras
piemērošanu plānošanas dokumentiem un
par nosacījumu sniegšanu Gulbenes novada
teritorijas plānojumam**

Gulbenes novada dome 2011.gada 25. augustā apstiprināja izstrādāto Gulbenes novada integrētās attīstības programmu 2011. - 2017.gadam (protokols Nr.12, 19.§), kuras sastāvā iekļauta Gulbenes novada attīstības stratēģija (2.sējums). Dokumentam netika piemērota stratēģiskās ietekmes uz vidi novērtējuma procedūra.

Pamatoties uz LR MK 2012.gada 16.oktobra noteikumiem Nr.711 „Noteikumi par pašvaldības teritorijas attīstības plānošanas dokumentiem” 10.punktu, kas nosaka, ka ilgtermiņa attīstības stratēģija sastāv no stratēģiskās daļas, kurā ietverts ilgtermiņa attīstības redzējums (vīzija), mērķi, prioritātes un teritorijas specializācija un telpiskās attīstības perspektīvas, kas ietver nozīmīgākos esošos telpiskās struktūras elementus un vēlamās ilgtermiņa izmaiņas, galvenās funkcionālās telpas, apdzīvojuma struktūru un publisko pakalpojumu klāstu, galvenos transporta koridorus un infrastruktūru (piemēram, valsts galvenos un reģionālos autoceļus, dzelzceļus, ostas, lidostas), kā arī maģistrālos inženierkomunikāciju tīklus un objektus, dabas teritoriju telpisko struktūru, tai skaitā īpaši aizsargājamo dabas teritoriju tīklu, kultūrvēsturiski nozīmīgās teritorijas, ainaviski vērtīgās un citas īpašas teritorijas, prioritāri attīstāmās teritorijas, Gulbenes novada dome 2012.gada 22.novembrī ir pieņēmusi lēmumu „Par Gulbenes novada ilgtermiņās attīstības stratēģijas 2014. - 2030.gadam izstrādāšanu un darba uzdevuma apstiprināšanu”.

Spēkā esošā Gulbenes novada attīstības stratēģija tiks pilnveidota atbilstoši minētajiem MK noteikumiem un papildināta ar jaunu sadaļu „Telpiskās attīstības perspektīvas”. Stratēģijas izstrādi saskaņā ar darba uzdevumu plānots pabeigt 2013.gada decembrī.

Gulbenes novada dome 2012.gada 22.novembrī pieņēmusi lēmumu „Par Gulbenes novada teritorijas plānojuma izstrādes uzsākšanu un darba uzdevuma apstiprināšanu”. Teritorijas plānojuma izstrādi plānots pabeigt 2014.gada decembrī.

Saskaņā ar LR MK 2004.gada 23.marta noteikumu Nr.157 „Kārtība, kādā veicams ietekmes uz vidi stratēģiskais novērtējums”5.punktu, kas nosaka, ka pirms plānošanas dokumenta izstrādes uzsākšanas un iesnieguma iesniegšanas birojā izstrādājais konsultējas (ņemot vērā plānošanas dokumenta veidu, tā īstenošanas jomu un teritoriju, kuru varētu būtiski ietekmēt plānošanas dokumenta īstenošana) ar attiecīgo Valsts vides dienesta reģionālo vides pārvaldi (turpmāk – pārvalde), kā arī ar Dabas aizsardzības pārvaldi un Veselības inspekciju par plānošanas dokumenta īstenošanas iespējamo ietekmi uz vidi un cilvēku veselību, kā arī par stratēģiskā novērtējuma nepieciešamību, Gulbenes novada dome lūdz jūsu iestādes viedokli par stratēģiskās ietekmes uz vidi procedūras piemērošanu minētajiem plānošanas dokumentiem.

Saskaņā ar Ministru kabineta 2012.gada 16.oktobra noteikumu Nr.711 „Noteikumi par pašvaldības teritorijas attīstības plānošanas dokumentiem” 51.punktu, kas nosaka, ka valsts un pašvaldības institūcijas piedalās teritorijas attīstības plānošanā, konsultējot, sniedzot teksta un grafisko informāciju un saskaņojot attīstības plānošanas risinājumus par institūciju kompetencē esošajiem jautājumiem un 53.punktu, kas nosaka, ka institūcija, saņemot informāciju par attiecīgā teritorijas attīstības plānošanas dokumenta izstrādes uzsākšanu, četru nedēļu laikā pašvaldībai izsniedz tās rīcībā esošos grafiskos un teksta datus vai norāda kārtību, kādā datus var saņemt, sniedz nosacījumus teritorijas plānojuma izstrādei, norādot konkrētās prasības teritorijai, kurai tiek izstrādāts attiecīgais teritorijas attīstības plānošanas dokuments, un informē par attiecīgās institūcijas darbības plāniem un interesēm, ja tās skar konkrēto pašvaldību, Gulbenes novada dome lūdz sniegt elektroniskā veidā nosacījumus TP izstrādei, kā arī teksta un vektordatu formātā (vēlams DGN) informāciju par jūsu iestādes kompetencē esošo infrastruktūru, objektiem un teritorijām, kas jāiekļauj teritorijas plānojuma grafiskajā daļā.

Lūdzam norādīt kontaktpersonu, lai varam koordinēt informācijas un datu apmaiņu un nodrošināt institūcijas līdzdalību teritorijas plānojuma izstrādē.

Pielikumā:

1. Gulbenes novada domes 2012.gada 22.novembra lēmums „Par Gulbenes novada ilgtspējīgās attīstības stratēģijas 2014. - 2030.gadam izstrādāšanu un darba uzdevuma apstiprināšanu” (protokols Nr.19, 20.§) – 7 lapas, PDF fails.

1.Gulbenes novada domes 2012.gada 22.novembra lēmums „Par Gulbenes novada teritorijas plānojuma izstrādes uzsākšanu un darba uzdevuma apstiprināšanu” (protokols Nr.19, 21.§) – 11 lapas, PDF fails.

Novada domes izpilddirektore



S.Krišāne

M.Mikolaja
26345267



Latvijas Republikas Vides aizsardzības un reģionālās attīstības ministrija

VALSTS VIDES DIENESTA

MADONAS REĢIONĀLĀ VIDES PĀRVALDE

Reģistrācijas Nr. 9000017078, Blaumaņa iela 7, Madona, Madonas novads, LV-4801
tālrunis 64807451, mobilais tālrunis 29417895, fakss 64807452, e-pasts: madona@madona.vvd.gov.lv

Madona

Datums: *14.08.2012*, Nr. 6.5.-271 *1063*

Uz Nr. GND/4-16/12/2460 no 27.11.2012.

Gulbenes novada pašvaldībai,

Reģ. Nr. 90009116327;

Ābeļu iela 2, Gulbene,

Gulbenes novads, LV-4401

Par Gulbenes novada teritorijas
plānojuma stratēģisko ietekmes uz
vidi novērtējumu

Valsts vides dienesta Madonas reģionālā vides pārvalde (*turpmāk – Pārvalde*) ir saņēmusi Gulbenes novada domes iesniegumu ar lūgumu izvērtēt stratēģiskā ietekmes uz vidi novērtējuma piemērošanas nepieciešamību Gulbenes novada teritorijas plānojumam.

Teritorijas attīstības plānošanas likums un *Attīstības plānošanas sistēmas likums* nosaka, ka pašvaldības teritorijas plānojums ir vietēja līmeņa vidēja termiņa plānošanas dokuments (līdz 13 gadiem), kas ir Gulbenes novada teritorijas attīstības plāna sastāvdaļa un kas apraksta Gulbenes novada pašreizējo teritorijas izmantošanu, nākotnē atļauto zemes izmantošanu un šīs izmantošanas ierobežojumus un balstās uz pašvaldības attīstības programmā izvirzītajiem mērķiem un uzdevumiem, prioritātēm, rīcību.

Gulbenes novada teritorijas plānojumam ir nepieciešams stratēģiskais ietekmes uz vidi novērtējums, jo:

1. Iesniegumā ietverta informācija par īpaši aizsargājamām dabas teritorijām un objektiem Gulbenes novada administratīvajā teritorijā. Saskaņā ar Dabas aizsardzības pārvaldes datu bāzes datiem Gulbenes novadā atrodas trīspadsmit Eiropas nozīmes aizsargājamās dabas (Natura2000) teritorijas. Nepieciešams veikt teritorijas plānojumā paredzēto un iespējamo/plānoto darbību ietekmes izvērtējumu uz šīm teritorijām;
2. Līdz ar to Gulbenes novada teritorijas plānojums attiecas uz Latvijas Republikas likuma „Par ietekmes uz vidi novērtējumu” 4.panta (3) daļā minētajiem plānošanas dokumentiem, kuriem jāveic stratēģiskais ietekmes uz vidi vērtējums,
3. Plānošanas dokumenta izstrādātājs iesnieguma ir uzskaitījis darbības, kas saistītas ar likuma „Par ietekmes uz vidi novērtējumu” 2. pielikumā minētajām darbībām un to iespējamu ietekmi uz Natura2000 teritorijām. Šis apstāklis ir par pamatu piemērot stratēģiskais ietekmes uz vidi novērtējumu teritorijas plānojumam.

SANĒMTS

Gulbenes novada teritorijas

Nr. GND: *4-16/12/1469-V*

12.11.2012

Stratēģiskajā ietekmes uz vidi novērtējuma Vides pārskatā tiks izvērtēta un risināta atbilstība starp teritorijas attīstību un īpaši aizsargājamo teritoriju aizsardzību un apsaimniekošanu, kā arī iesaistīta sabiedrība Vides pārskata izstrādē un lēmuma pieņemšanā.

Direktors

J.Sobko

3.4. Sarakste ar Dabas aizsardzības pārvaldi



LATVIJAS REPUBLIKAS
VIDES AIZSARDZĪBAS UN REĢIONĀLĀS ATTĪSTĪBAS MINISTRIJA

DABAS AIZSARDZĪBAS PĀRVALDE

Reģ. Nr. 90009099027, Baznīcas iela 7, Sigulda, Siguldas nov., LV-2150
tālrunis 67509545, fakss 67509544, e-pasts: daba@daba.gov.lv, www.daba.gov.lv

Drabešos

27.12.2012. Nr. 4.8/150/2012-N-E
Uz 27.11.2012. Nr. GND/4-16/12/2460

Gulbenes novada domei
dome@gulbene.lv

Par stratēģiskās ietekmes uz vidi procedūras piemērošanu
plānošanas dokumentiem un par nosacījumiem
Gulbenes novada teritorijas plānojumam

Dabas aizsardzības pārvaldes Vidzemes reģionālā administrācija (turpmāk – Administrācija) ir saņēmusi Jūsu vēstuli ar lūgumu sniegt viedokli par ietekmes uz vidi stratēģiskā novērtējuma piemērošanas nepieciešamību Gulbenes novada ilgtspējīgās attīstības stratēģijai 2014.-2030.gadam un lūgumu sniegt nosacījumus Gulbenes novada teritorijas plānojuma izstrādei.

Administrācija iepazīnās ar spēkā esošo Gulbenes novada attīstības stratēģiju un secināja, ka tā neparedz darbības, kam var būt negatīva ietekme uz Eiropas nozīmes īpaši aizsargājamām dabas teritorijām (Natura 2000), īpaši aizsargājamām sugām, to dzīvotnēm un īpaši aizsargājamiem biotopiem. Pamatojoties uz Ministru kabineta 2004.gada 23.marta noteikumu Nr.157 „Kārība, kādā veicams ietekmes uz vidi stratēģiskais novērtējums” 5.punktu administrācija sniedz viedokli, ka plānošanas dokumentam „Gulbenes novada ilgtspējīgās attīstības stratēģijai 2014.-2030.gadam” ietekmes uz vidi stratēģiskā novērtējumu var nepiemērot.

Pamatojoties uz Ministru kabineta 2012.gada 16.oktobra noteikumu Nr.711 „Noteikumi par pašvaldību teritorijas attīstības plānošanas dokumentiem” 51. un 53.apakšpunktu un Ministru kabineta 2009.gada 2.jūnija noteikumu Nr.507 „Dabas aizsardzības pārvaldes nolikums” 3.15.apakšpunktu, Administrācija sniedz šādus nosacījumus un informāciju Gulbenes novada teritorijas plānojumam:

Gulbenes novadā atrodas šādas īpaši aizsargājamas dabas teritorijas (turpmāk – ĪADT):

1. Dabas liegumi:

- 1.1. dabas liegums „**Dūres mežs**” Lejasciema pagastā (robežas noteiktas 1999.gada 15.jūnija Ministru kabineta noteikumu Nr.212 „Noteikumi par dabas liegumiem” (turpmāk – Noteikumi) 241.pielikumā), Natura 2000 teritorija;
- 1.2. dabas liegums „**Kadājs**” Lejasciema pagastā (robežas noteiktas Noteikumu 236.pielikumā), Natura 2000 teritorija;
- 1.3. dabas liegums „**Krapas gārša**” Daukstu pagastā (robežas noteiktas Noteikumu 242.pielikumā), Natura 2000 teritorija;
- 1.4. dabas liegums „**Lielais mārku purvs**” Daukstu pagastā (robežas noteiktas Noteikumu 67.pielikumā), Natura 2000 teritorija;

Kontaktinformācija:

Dabas aizsardzības pārvaldes Vidzemes reģionālā administrācija
„Kārļukalns”, Drabešu pag., Amatas nov., LV-4101
tālrunis 64107230, fakss 64107230, e-pasts: vidzeme@daba.gov.lv, www.daba.gov.lv

- 1.5. dabas liegums „**Lielais purvs**” Gulbenes novada Rankas pagastā un Smiltenes novada Variņu pagastā (robežas noteiktas Noteikumu 65.pielikumā) , Natura 2000 teritorija;
 - 1.6. dabas liegums „**Mētru mežs**” Lejasciema pagastā (robežas noteiktas Noteikumu 240.pielikumā), Natura 2000 teritorija;
 - 1.7. dabas liegums „**Mugurves pļavas**” Stražu un Litenes pagastā (robežas noteiktas Noteikumu 238.pielikumā), Natura 2000 teritorija;
 - 1.8. dabas liegums „**Lubāna mitrājs**” Gulbenes novada Stražu un Daukstu pagastā, Rēzeknes novada Nagļu un Gaigalavas pagastā, Balvu novada Bērzpils un Krišjāņu pagastā, Madonas novada Barkavas un Ošupes pagastā, Rugāju novada Lazdukalna un Rugāju pagastā, Viļāņu novada Dekšāres pagastā, Varakļāņu novada Varakļāņu pagastā, Lubānas novada Indrāņu pagastā (robežas noteiktas Noteikumu 301.pielikumā), Natura 2000 teritorija;
 - 1.9. dabas liegums „**Sitas un Pededzes palīne**” Gulbenes novada Litenes pagastā un Balvu novada Kubuļu pagastā (robežas noteiktas Noteikumu 237.pielikumā);
 - 1.10. dabas liegums „**Zepu mežs**” Stāmerienas pagastā (robežas noteiktas Noteikumu 239.pielikumā), Natura 2000 teritorija;
2. **Aizsargājami dendroloģiskie stādījumi:**
- 2.1. aizsargājamais dendroloģiskais stādījums „**Emzes parks**” Gulbenes pilsētā (robežas noteiktas 2001.gada 20.marta Ministru kabineta noteikumu Nr.131 „Noteikumi par aizsargājamiem dendroloģiskajiem stādījumiem” 26.pielikumā);
3. **Aizsargājamās alejas:**
- 3.1. aizsargājamā aleja „**Jaungulbenes ozolu aleja**” Jaungulbenes pagastā (robežas noteiktas 2005.gada 22.novembra Ministru kabineta noteikumu Nr.888 „Noteikumi par aizsargājamām alejām” 15.pielikumā);
 - 3.2. aizsargājamā aleja „**Druvienas aleja**” Druvienas pagastā (robežas noteiktas 2005.gada 22.novembra Ministru kabineta noteikumu Nr.888 „Noteikumi par aizsargājamām alejām” 57.pielikumā);
4. **Aizsargājami koki (dižkoki)** atbilstoši Ministru kabineta 2010.gada 16.marta noteikumu Nr.264 „Īpaši aizsargājamo dabas teritoriju vispārējie aizsardzības un izmantošanas noteikumi” (turpmāk – ĪADT noteikumi) 38.2.apakšpunktam un 2.pielikumā noteiktajām sugām un izmēriem - teritorija ap kokiem vainagu projekcijas platībā, kā arī 10metru platā joslā no tā.
5. **Dižakmeņi** atbilstoši ĪADT noteikumu 38.1.apakšpunktam - laukakmeņi, kuru virszemes tilpums ir 10 un vairāk kubikmetru, kā arī 10metru platu josla ap tiem.
6. **Mikroliegumi:** Saskaņā ar Sugu un biotopu aizsardzības likuma 8.panta otro daļu un atbilstoši Ministru kabineta 2001.gada 30.janvāra noteikumiem Nr.45 „Mikroliegumu izveidošanas, aizsardzības un apsaimniekošanas noteikumi” Gulbenes novada teritorijā ir izveidoti mikroliegumi īpaši aizsargājamo augu un dzīvnieku sugu aizsardzībai.
- Lūdzam ņemt vērā, ka, par aizsargājamo uzskatāms jebkurš koks, kas sasniedzis ĪADT noteikumi 2.pielikumā noteiktos parametrus. Informācija par dižkokiem pastāvīgi tiek reģistrēta Dabas aizsardzības pārvaldes dabas datu pārvaldības sistēmā „Ozols”. Informāciju Jūs varat aplūkot Dabas aizsardzības pārvaldes interneta mājas lapā: http://www.daba.gov.lv/public/lat/dati1/dabas_datu_parvaldibas_sistema_ozols/ → viesu statusā (turpmāk – Mājas lapa). Par aizsargājamo uzskatāms jebkurš akmens, kas atbilst ĪADT noteikumu 38.1.apakšpunktā noteiktajam izmēram. Tāpēc iesakām iekļaut Teritorijas izmantošanas un apbūves noteikumos prasību veikt aizsargājamo koku un dižakmeņu inventarizāciju zemes vienībās, kurās tiek izstrādāts detālplānojums vai būvprojekts, lai pēc iespējas izvairītos no situācijām, kad netiek ievērotas ĪADT noteikumu 8.nodaļā noteiktās prasības dabas pieminekļu aizsardzībai.

Kontaktinformācija:

Dabas aizsardzības pārvaldes Vidzemes reģionālā administrācija
 „Kārļukalns”, Drabešu pag., Amatas nov., LV-4101
 tālrunis 64107230, fakss 64107230, e-pasts: vidzeme@daba.gov.lv, www.daba.gov.lv

Saskaņā ar likuma „Par īpaši aizsargājamām dabas teritorijām” 21.pantu, veicot teritorijas plānošanu, jāievēro īpaši aizsargājamo dabas teritoriju izvietojums, tās aizsardzības un izmantošanas noteikumi, saskaņā ar likuma 18.panta ceturto daļu teritorijas plānošanas dokumentu izstrādē var izmantot informāciju no īpaši aizsargājamo dabas teritoriju dabas aizsardzības plāniem (plānam ir ieteikuma raksturs). Saskaņā ar Ministru kabineta 2001.gada 30.janvāra noteikumu Nr.45 „Mikroliegumu izveidošanas, aizsardzības un apsaimniekošanas noteikumi” 35.punktu teritoriju plānošanā jāievēro mikroliegumu teritoriju izvietojums un to aizsardzības prasības.

Izstrādājot Gulbenes novada teritorijas plānojumu, jāievēro:

(1) Īpaši aizsargājamo dabas teritoriju **dabas aizsardzības plānos** ietvertās prasības un rekomendācijas dabas un ainavas vērtību saglabāšanai. Ar dabas aizsardzības plāniem iespējams iepazīties interneta Mājas lapā, sadaļā „Īpaši aizsargājamās dabas teritorijas”.

(2) **Likumos un Ministru kabineta noteikumos** ietvertie īpaši aizsargājamo dabas teritoriju un mikroliegumu izveidošanas mērķi, kā arī aizsardzības un izmantošanas noteikumi un citas normatīvajos aktos ietvertās dabas un ainavas aizsardzības prasības:

- 1) likums „Par īpaši aizsargājamām dabas teritorijām”,
- 2) Ministru kabineta 2010.gada 16.marta noteikumi Nr.264 „Īpaši aizsargājamo dabas teritoriju vispārējie aizsardzības un izmantošanas noteikumi”,
- 3) īpaši aizsargājamo dabas teritoriju individuālie aizsardzības un izmantošanas noteikumi,
- 4) likums "Par Eiropas ainavu konvenciju",
- 5) Aizsargjoslu likums un uz tā pamata izdotie Ministru kabineta noteikumi,
- 6) Sugu un biotopu aizsardzības likums, Ministru kabineta 2001.gada 30.janvāra noteikumi Nr.45 "Mikroliegumu izveidošanas, aizsardzības un apsaimniekošanas noteikumi" un citi uz Sugu un biotopu aizsardzības likuma pamata izdotie Ministru kabineta noteikumi,
- 7) citi spēkā esošie dabas un vides aizsardzību regulējošie normatīvie akti, tajā skaitā Vides aizsardzības likuma 3.pantā definētie vides aizsardzības principi: „piesārņotājs maksā”, piesardzības, novēršanas, izvērtēšanas.

Lūdzu izvērtēt un noteikt augstvērtīgās ainavas visā Gulbenes novada teritorijā. Saskaņā ar ĪADT noteikumu 32.1.apakšpunktu ainaviski vērtīgajās teritorijās neplānot darbības, kas būtiski pārveido ainavas elementus, izmaina kultūrvēsturiskās vides īpatnības un reģionam raksturīgos ainavas elementus vai samazina bioloģisko daudzveidību un ainavas ekoloģisko kvalitāti.

Augstvērtīgajās ainavās:

- 1) zemes īpašuma sadalīšanas rezultātā minimālo jaunveidojamā zemesgabala platību noteikt ne mazāku kā 7-10 ha,
- 2) realizējot ģimenes māju būvniecību, neparedzēt vairāk kā vienu individuālo dzīvojamo māju uz viena zemes gabala,
- 3) ēku augstāko punktu noteikt ne vairāk kā 10m,
- 4) noteikt ierobežojumus komunikācijas torņu būvniecībai,
- 5) noteikt ierobežojumus meža ieaudzēšanai,
- 6) noteikt ierobežojumus rindu māju būvniecībai.

Visā Gulbenes novada teritorijā:

- Lauksaimniecībā izmantojamās teritorijās, kas atrodas īpaši aizsargājamajās dabas teritorijās, iesakām noteikt minimālo jaunveidojamā zemesgabala platību ne mazāku kā 3-7 ha un, realizējot ģimenes māju būvniecību, neparedzēt vairāk kā vienu individuālo dzīvojamo māju uz viena zemes gabala;
- Mežsaimniecībā izmantojamās teritorijās, kas atrodas īpaši aizsargājamajās dabas teritorijās, iesakām noteikt minimālo jaunveidojamā zemesgabala platību ne mazāku kā 7-10 ha un neparedzēt apbūves iespējas;

Kontaktinformācija:

Dabas aizsardzības pārvaldes Vidzemes reģionālā administrācija
„Kārjukalns”, Drabešu pag., Amatas nov., LV-4101
tālrunis 64107230, fakss 64107230, e-pasts: vidzeme@daba.gov.lv, www.daba.gov.lv

- paredzot jaunu apbūvi šobrīd neapbūvētās teritorijās, rūpīgi izvērtēt, vai apbūve būtiski neietekmēs īpaši aizsargājamajās dabas teritorijas. Saskaņā ar likuma „Par īpaši aizsargājamām dabas teritorijām” 43.panta ceturto daļu „paredzētajai darbībai vai plānošanas dokumentam (izņemot dabas aizsardzības plānus un tajos paredzētās darbības), kas atsevišķi vai kopā ar citu paredzēto darbību vai plānošanas dokumentu var būtiski ietekmēt Eiropas nozīmes aizsargājamo dabas teritoriju (Natura 2000), veic ietekmes uz vidi novērtējumu”.
- apzināt un noteikt kā riska zonas Ministru kabineta 2008.gada 30.jūnija noteikumos Nr.468 "Invazīvo augu sugu saraksts" noteiktās invazīvās ziedaugu sugas Sosnovska latvāņa *Heracleum sosnowskyi* Manden izplatīšanās vietas Gulbenes novada teritorijā. Plānot pasākumus invazīvo augu izplatības novēršanai un aizaugušo platību samazināšanai;

Bez tam iesakām teritorijas plānojumā pievērst uzmanību sekojošām sadalām:

- izvērtēt teritorijas bioloģisko daudzveidību un ģeoloģisko mantojumu (reto un aizsargājamo augu un dzīvnieku sugu atradnes, teritorijā konstatētās bioloģiski augstvērtīgās pļavas (zālāji), ģeoloģiskie objekti, teritorijā izveidotie mikroliegumi un izdalītie dabisko mežu biotopi, teritorijas - pļavas, ganības, tūrumi - kuras migrāciju laikā atpūtai un barības ieguvei izmanto migrējošie putni, to izvietojums);
- izvērtēt rekreācijai un tūrismam piemērotu teritoriju un objektu infrastruktūru un turpmākās attīstības virzienus;
- tūrisma infrastruktūru dabas liegumos plānot tikai saskaņā ar aizsargājamo teritoriju dabas aizsardzības plāniem;
- Informējam, ka saskaņā ar dabas lieguma „Kadājs” dabas aizsardzības plānu tūrisma infrastruktūras izveide, tūrisma aktivitāšu īstenošana un popularizēšana šajā teritorijā nav paredzēta.
- dabas lieguma „Lubāna mitrājs” individuālie aizsardzības un izmantošanas noteikumi nosaka, ka teritorijas regulējamā režīma, dabas lieguma un dabas parka zonās ir pieļaujama tūrisma infrastruktūras izveide, tūrisma aktivitāšu īstenošana un popularizēšana, ja ir saņemta Dabas aizsardzības pārvaldes rakstiska atļauja;
- informējam, ka dabas liegumam „Lubāna mitrājs” pašreiz notiek individuālo aizsardzības un izmantošanas noteikumu grozīšanas process;
- attēlot applūstošās teritorijas atbilstoši Ministru kabineta 2008.gada 3.jūnija noteikumu Nr.406 „Virszemes ūdensobjektu aizsargjoslu noteikšanas metodika” 7.punktam, kā arī ievērot Aizsargjoslu likuma 37.panta pirmās daļas 4.punkta nosacījumus šo teritoriju izmantošanas plānošanā;

Administrācijas kontaktpersona teritorijas plānojuma jautājumu precizēšanai ir vecākais valsts vides inspektors Jānis Krūmiņš, tālr.29181840, e-pasts: janis.krumins@daba.gov.lv .

Pielikumā fails ar ģeotelpisko informāciju par Gulbenes novada teritoriju.

Vecākā valsts vides inspektore

I.Dzalba

Šis dokuments ir parakstīts ar drošu elektronisku parakstu un satur laika zīmogu.

Jānis Krūmiņš, 29181840
janis.krumins@daba.gov.lv

Kontaktinformācija:

Dabas aizsardzības pārvaldes Vidzemes reģionālā administrācija
 „Kārļukalns”, Drabešu pag., Amatas nov., LV-4101
 tālrunis 64107230, fakss 64107230, e-pasts: vidzeme@daba.gov.lv, www.daba.gov.lv

3.5. Sarakste ar Vides pārraudzības valsts biroju



GULBENES NOVADA DOME

Reģ. Nr. 90009116327

Ābeļu iela 2, Gulbene, Gulbenes nov., LV-4401

Tālrunis 64497710, fakss 64497730, e-pasts: dome@gulbene.lv, www.gulbene.lv

Gulbene

08. Okt. 2013. Nr. GND/4-16/13/35P
Nr. _____

Vides pārraudzības valsts birojam
Adrese: Rūpniecības iela 23, Rīga
LV-1045

Par stratēģiskā ietekmes uz vidi novērtējuma nepieciešamību

Gulbenes novada dome 2011.gadā ir izstrādājusi Gulbenes novada integrētās attīstības programmu 2011.-2017.gadam, kas apstiprināta ar Gulbenes novada domes 2011.gada 25.augusta lēmumu (protokols Nr.12, 19.§). Dokumenta sastāvā ietilpst Gulbenes novada attīstības stratēģija (2.sējums), kas izstrādāta atbilstoši tā brīža metodikai un stratēģiskās ietekmes uz vidi procedūra dokumentam netika piemērota.

Pamatojoties uz LR MK 2012.gada 16.oktobra noteikumu Nr.711 „Noteikumi par pašvaldības teritorijas attīstības plānošanas dokumentiem” 10.punktu, kas nosaka, ka ilgtspējīgas attīstības stratēģija sastāv no stratēģiskās daļas, kurā ietverts ilgtermiņa attīstības redzējums (vīzija), mērķi, prioritātes un teritorijas specializācija un telpiskās attīstības perspektīvas, kas ietver nozīmīgākos esošos telpiskās struktūras elementus un vēlamās ilgtermiņa izmaiņas, galvenās funkcionālās telpas, apdzīvojuma struktūru un publisko pakalpojumu klāstu, galvenos transporta koridorus un infrastruktūru (piemēram, valsts galvenos un reģionālos autoceļus, dzelzceļus, ostas, lidostas), kā arī maģistrālos inženierkomunikāciju tīklus un objektus, dabas teritoriju telpisko struktūru, tai skaitā īpaši aizsargājamo dabas teritoriju tīklu, kultūrvēsturiski nozīmīgās teritorijas, ainaviski vērtīgās un citas īpašas teritorijas, prioritāri attīstāmās teritorijas, Gulbenes novada dome 2012.gada 22.novembrī pieņēmusi lēmumu „Par Gulbenes novada ilgtspējīgas attīstības stratēģijas 2014. - 2030.gadam izstrādāšanu un darba uzdevuma apstiprināšanu”.

Saskaņā ar Ministru kabineta noteikumu Nr.157 „Kārtība, kādā veicams ietekmes uz vidi stratēģiskais novērtējums” 5.punktu Gulbenes novada dome ir konsultējusies ar valsts institūcijām: Valsts vides dienesta Madonas reģionālās vides pārvaldi, LR Veselības ministrijas veselības inspekciju, Dabas aizsardzības pārvaldi, kuras viedoklis ir negatīvs - stratēģiskais ietekmes uz vidi novērtējums Gulbenes novada ilgtspējīgas attīstības stratēģijai 2014.-2030.gadam” nav nepieciešams. Madonas reģionālā vides pārvalde atbildi sniegusi tikai par teritorijas plānojumu, bet Veselības inspekcija nav atbildējusi pēc būtības.

Pielikumā: **IESNIEGUMS** par Gulbenes novada ilgtspējīgas attīstības stratēģijas 2014. - 2030.gadam izstrādes uzsākšanu ar pielikumiem – 13 lapas.

Gulbenes novada domes priekšsēdētāja
M.Mikolaja 64474918, 26345267

S.DAUDZIŅA

IESNIEGUMS

par Gulbenes novada ilgtspējīgas attīstības stratēģijas 2014. - 2030. gadam
izstrādes uzsākšanu

Datums 2013.gada 7.februārī

Vieta: Gulbene

Plānošanas dokumenta izstrādātājs	Gulbenes novada dome
Plānošanas dokumenta veids un tā īstenošanas ilgums	Gulbenes novada ilgtspējīgas attīstības stratēģijas 2014. - 2030. gadam. Īstenošanas ilgums 16 gadi.
Saistība ar citiem plānošanas dokumentiem	Latvijas ilgtspējīgas attīstības stratēģija līdz 2030.gadam, Gulbenes novada integrētās attīstības programma 2011.-2017.gadam, t.sk. Gulbenes novada attīstības stratēģija.
Teritorijas, kuras saistītas ar plānošanas dokumenta realizāciju	Gulbenes novada teritorija, kas sastāv no 13 pagastiem un Gulbenes pilsētas.
Plānošanas dokumentā paredzētās darbības, t.sk. likuma „Par ietekmes uz vidi novērtējumu” 1.un 2. pielikumā paredzētās darbības, to veids, apjoms un resursu izmantošana	Plānošanas dokumentā nav paredzētas darbības, kas minētas likuma „Par ietekmes uz vidi novērtējumu” 1.un 2. pielikumā.
Vides problēmas, kas saistītas ar izstrādājamo plānošanas dokumentu	Dokumentā nav paredzētas darbības, kas varētu negatīvi ietekmēt vidi. Plānots novada ciemos renovēt ūdenssaimniecības tīklus un objektus, lai uzlabotu NAI darbību un dabā novadītu kvalitatīvi attīrītus notekūdeņus. Plānots realizēt energoefektivitātes projektus un samazināt ēku siltuma zudumus. Nav paredzēts izveidot jaunas ražošanas platības, bet attīstīt esošās industriālās zonas. Lauku telpā paredzēta daudzveidīga izmantošana, ieskaitot vieglo rūpniecību, kas nerada būtisku ietekmi uz vidi.
Natura 2000 teritorijas plānošanas teritorijā, plānošanas dokumentā paredzētās darbības Natura 2000 un tām pieguļošajās teritorijās	Novadā ir 10 dabas liegumi Natura 2000 teritorijas ar kopējo platību 5253.2 ha. Stratēģijā nav paredzētas darbības, kas varētu negatīvi ietekmēt šīs teritorijas.
Citas īpaši aizsargājamās dabas teritorijas, kā arī dabas resursu aizsargjoslas, t.sk. Baltijas jūras un Rīgas jūras līča piekrastes aizsargjosla, plānošanas teritorijā un iespējamā ietekme uz tām.	<i>Novadā ir 3 dabas pieminekļi – aizsargājami dendroloģiskie stādījumi: „Emzes parks” Gulbenē ar platību 161.6 ha un 2 ozolu alejas: „Jaungulbenes ozolu aleja” un „Druvienas alejas”. Stratēģijā nav plānotas darbības, kas varētu negatīvi ietekmēt šos pieminekļus.</i>
Institūcijas, ar kurām, atbilstoši MK noteikumu Nr.157 (23.03.2004.) „Kārtība, kādā veicams ietekmes uz vidi stratēģiskais novērtējums” III daļā noteiktajam, notikušas	Viedoklis par stratēģiskā ietekmes uz vidi novērtējuma nepieciešamību iegūts no 3 institūcijām: Valsts vides dienesta Madonas reģionālās vides pārvaldes (2012.gada 10.decembra vēstule Nr. 6.5.-27/1063 – nav atbildes); LR Veselības ministrijas veselības inspekcijas (2011.gada

konsultācijas par stratēģiskā novērtējuma nepieciešamību un informācija par konsultāciju rezultātiem	23.februāra vēstule Nr. 5.8.-34/1842- atbilde nav pēc būtības); Dabas aizsardzības pārvaldes (2012.gada 27.decembra vēstule Nr.4.8/150/2012-N-E), kuras viedoklis ir negatīvs-stratēģiskā ietekmes uz vidi novērtējums Gulbenes novada ilgtspējīgas attīstības stratēģijai 2014. - 2030.gadam nav nepieciešams. Vēstules iesnieguma pielikumā – 11 lapas.
Plānošanas dokumenta izstrādātāja viedoklis par stratēģiskā novērtējuma nepieciešamību	Nemot vērā valsts institūciju viedokli un to, ka pašvaldība neplāno videi nelabvēlīgas darbības, uzskatam, ka stratēģiskās ietekmes uz vidi novērtējums nav nepieciešams.
Cita informācija (piemēram, būtiskākie esošie vidi ietekmējošie faktori)	Lauksaimnieciskā ražošana, kokapstrādes uzņēmumi, katlu mājas, notekūdeņu attīrīšanas iekārtas

Kad iesniegts vai plānots iesniegt spēkā esoša plānošanas dokumenta monitoringa ziņojumu (MK noteikumi Nr.157 „Kārtība, kādā veicams ietekmes uz vidi stratēģiskais novērtējums” VIII nodaļa)*	nav
---	-----

* - Aizpilda, ja iepriekš veikts stratēģiskais ietekmes uz vidi novērtējums

Gulbenes novada domes priekšsēdētāja



S.DAUDZIŅA



Latvijas Republikas Vides aizsardzības un reģionālās attīstības ministrija

VIDES PĀRRAUDZĪBAS VALSTS BIROJS

Reģ.Nr. 90000628077, Rūpniecības ielā 23, Rīgā, LV- 1045
Tālrunis: 67321173 ♦ fakss: 67321049 ♦ e-pasts: vpvb@vpvb.gov.lv

Rīgā, 20. FEBR. 2013 Nr. 7-02/285

✓ **Gulbenes novada dome**
Ābeļu iela 2, Gulbene,
Gulbenes novads, LV-4401

Valsts vides dienesta
Madonas reģionālā vides pārvalde
Blaumaņa iela 7, Madona, LV – 3801

Par stratēģisko ietekmes uz vidi novērtējumu

Vides pārraudzības valsts birojs izskatīja Gulbenes novada domes 2013.gada 8.februāra vēstuli Nr.GND/4-16/13/358 un tai pievienoto dokumentāciju par plānošanas dokumenta izstrādes uzsākšanu. Izvērtējot Vides pārraudzības valsts biroja rīcībā esošo informāciju saskaņā ar normatīvajos aktos noteiktajiem kritērijiem, Vides pārraudzības valsts birojs ir pieņēmis lēmumu nepieņemt stratēģisko ietekmes uz vidi novērtējumu Gulbenes novada ilgtspējīgas attīstības stratēģijai 2014. – 2030.gadam.

Pielikumā:

Vides pārraudzības valsts biroja 2013.gada 20.februāra lēmums Nr.15 par stratēģiskā ietekmes uz vidi novērtējuma nepieņemšanu – 4 lpp.

Direktors

A.Lukševics

Celītāne 67770826

SAŅEMTS
Gulbenes novada dome
Nr. GND/4-16/13/286-✓
20.02.2013.



Latvijas Republikas Vides aizsardzības un reģionālās attīstības ministrija

VIDES PĀRRAUDZĪBAS VALSTS BIROJS

Reģ.Nr. 90000628077, Rūpniecības ielā 23, Rīgā, LV- 1045
Tālrunis: 67321173 ♦ fakss: 67321049 ♦ e-pasts: vpvb@vpvb.gov.lv

Rīgā,
2013.gada 20.februārī

Lēmums Nr.15

Par stratēģiskā ietekmes uz vidi novērtējuma procedūras nepiemērošanu

Adresāts:

Gulbenes novada dome, adrese: Ābeļu iela 2, Gulbene, Gulbenes novads, LV-4401.

Plānošanas dokumenta nosaukums:

Gulbenes novada ilgtspējīgas attīstības stratēģija 2014. – 2030.gadam (turpmāk arī IAS).

Izvērtētā dokumentācija:

Gulbenes novada domes 2013.gada 8.februāra vēstule Nr.GND/4-16/13/358, tai pievienotais iesniegums par plānošanas dokumenta izstrādes uzsākšanu, Gulbenes novada domei adresētā Valsts vides dienesta Madonas reģionālās vides pārvaldes 2012.gada 10.decembra vēstule Nr.6.5.-27/1063 un Dabas aizsardzības pārvaldes Vidzemes reģionāls administrācijas 2012.gada 27.decembra vēstule Nr.4.8/150/2012-N-E.

Gulbenes novada domes viedoklis:

Ņemot vērā valsts institūciju viedokli un to, ka plānošanas dokumentā nav paredzētas darbības, kuras nelabvēlīgi ietekmētu vidi, Gulbenes novada dome uzskata, ka Gulbenes novada ilgtspējīgas attīstības stratēģijai 2014.–2030.gadam nav nepieciešams veikt stratēģisko ietekmes uz vidi novērtējumu.

Faktu konstatācija un izvērtējums:

1. Saskaņā ar iesniegtajos materiālos ietverto informāciju, Gulbenes novada dome 2012.gada 22.novembrī ir pieņēmusi lēmumu „Par Gulbenes novada ilgtspējīgas attīstības stratēģijas 2014.–2030.gadam izstrādāšanu un darba uzdevuma apstiprināšanu”.
2. Teritoriālās reformas rezultātā Gulbenes novada administratīvajā teritorijā ietilpst šādas teritoriālās vienības – Gulbenes pilsēta un Beļavas, Daukstu, Druvienas,

Galkauskas, Jaungulbenes, Lejasciema, Ligo, Litenes, Lizuma, Rankas, Stāmerienas, Stradu un Tirzas pagasti. Stratēģiskais ietekmes uz vidi novērtējums iepriekš veikts Daukstu pagasta teritorijas plānojumam, par kura Vides pārskatu Vides pārraudzības valsts birojs (turpmāk arī Birojs) 2006.gada 24.aprīlī izdevis atzinumu Nr.26, Lejasciema pagasta teritorijas plānojuma grozījumiem (Biroja 2007.gada 3.oktobra atzinums Nr.73), Litenes pagasta teritorijas plānojumam 2008.–2020.gadam (Biroja 2009.gada 26.februāra atzinums Nr.5), Rankas pagasta teritorijas plānojumam (Biroja 2006.gada 12.jūnija atzinums Nr.33), Stradu pagastu teritorijas plānojumam (Biroja 2006.gada 18.maija atzinums Nr.28) un Gulbenes pilsētas integrētās attīstības programmai 2008.–2014.gadam (Biroja 2008.gada 22.septembra atzinums Nr.54).

3. Iesniegumā norādīts, ka Gulbenes novada IAS tiks izstrādāta saistībā ar Latvijas ilgtspējīgas attīstības stratēģiju līdz 2030.gadam un Gulbenes novada integrētās attīstības programmu 2011.–2017.gadam, kuras sastāvā ietilpst Gulbenes novada attīstības stratēģija (2.sējums), kas izstrādāta atbilstoši tā brīža metodikai. Saskaņā ar iesniegtajos materiālos ietvertu informāciju, Gulbenes novada IAS pamatu veidos spēkā esošā Gulbenes novada attīstības stratēģija, kas atbilstoši Ministru kabineta 2012.gada 16.oktobra noteikumos Nr.711 „Noteikumi par pašvaldību teritorijas attīstības plānošanas dokumentiem” noteiktajam tiks pilnveidota un papildināta ar telpiskās attīstības perspektīvu.
4. Pašvaldība iesniegumā norādījusi, ka plānošanas dokumentā nav paredzētas likuma „Par ietekmes uz vidi novērtējumu” 1. un 2.pielikumā minētās darbības, kā arī citas darbības, kas varētu negatīvi ietekmēt vidi. Jaunas ražošanas teritorijas nav plānotas, paredzēts attīstīt esošās industriālās zonas; lauku telpā paredzēta daudzveidīga izmantošana, ieskaitot vieglo rūpniecību, kas nerada būtisku ietekmi uz vidi.
5. Saskaņā ar Dabas aizsardzības pārvaldes datu bāzes datiem, Gulbenes novada teritorijā atrodas šādas Eiropas nozīmes aizsargājamās dabas (*Natura 2000*) teritorijas – dabas liegumi „Dūres mežs”, „Krapas gārša”, „Lielais mārku purvs”, „Lielais purvs” un „Zepu mežs”, kuru aizsardzības un izmantošanas kārtību nosaka vispārējie aizsardzības un izmantošanas noteikumi, kā arī dabas liegumi „Kadājs”, „Mugurves pļavas”, „Lubāna mitrājs” un „Sitas un Pededzes paliene”, kuru aizsardzības un izmantošanas kārtību nosaka individuālie aizsardzības un izmantošanas noteikumi; dabas liegumiem „Kadājs”, „Mugurves pļavas” un „Sitas un Pededzes paliene” ir izstrādāti dabas aizsardzības plāni. Pašvaldības iesniegumā norādīts, ka Gulbenes IAS nav paredzētas darbības, kas varētu negatīvi ietekmēt šīs teritorijas.
6. Pašvaldība atbilstoši Ministru kabineta 2004.gada 23.marta noteikumu Nr.157 „Kārtība, kādā veicams ietekmes uz vidi stratēģiskais novērtējums” 5.punktā noteiktajam ir vērsusies Valsts vides dienesta Madonas reģionālajā vides pārvaldē, Dabas aizsardzības pārvaldes Vidzemes reģionālo administrācijā (turpmāk arī DAP) un Veselības inspekcijā. DAP, iepazīstoties ar Gulbenes novada integrētās attīstības programmu 2011.–2017.gadam iekļauto Gulbenes novada attīstības stratēģiju, secinājusi, ka tajā nav paredzētas darbības, kurām varētu būt negatīva ietekme uz Eiropas nozīmes aizsargājamām dabas teritorijām, īpaši aizsargājamām sugām, to dzīvotnēm un īpaši aizsargājamiem biotopiem. DAP izteikusi viedokli, ka Gulbenes novada ilgtspējīgas attīstības stratēģijai 2014.–2030.gadam var nepiemērot stratēģisko ietekmes uz vidi novērtējumu. Valsts vides dienesta Madonas reģionālā vides pārvalde izteikusi viedokli par stratēģiskā ietekmes uz vidi novērtējuma piemērošanas nepieciešamību Gulbenes novada

teritorijas plānojumam, kura izstrāde ir uzsākta, pamatojoties uz Gulbenes novada domes 2012.gada 22.novembra lēmumu (protokols Nr.19, 21.§) „Par Gulbenes novada teritorijas plānojuma izstrādes uzsākšanu un darba uzdevuma apstiprināšanu”. Vides pārraudzības valsts birojs atzīmē, ka Gulbenes novada domei normatīvajos aktos noteiktajā kārtībā Birojā ir jāiesniedz iesniegums par plānošanas dokumenta izstrādes uzsākšanu.

7. Vides pārraudzības valsts birojs, izvērtējot tā rīcībā esošo un pašvaldības sniegto informāciju saskaņā ar likuma „Par ietekmes uz vidi novērtējumu” 23.² pantā minētajiem kritērijiem, secina, ka Gulbenes novada ilgtspējīgas attīstības stratēģijas 2014. – 2030.gadam īstenošanai nav paredzama būtiska nelabvēlīga ietekme uz vidi. Gadījumā, ja plānošanas dokumenta izstrādes gaitā tiek plānotas darbības, kas saistītas ar likuma „Par ietekmes uz vidi novērtējumu” 1. un/vai 2.pielikuma darbībām vai iespējamu būtisku ietekmi uz *Natura 2000* teritorijām, Gulbenes novada pašvaldībai jākonsultējas ar Valsts vides dienesta Madonas reģionālo vides pārvaldi un Dabas aizsardzības pārvaldi par stratēģiskā ietekmes uz vidi novērtējuma nepieciešamību un nepieciešamības gadījumā materiāli jānosūta Birojam pieņemtā lēmuma pārskatīšanai.

Piemērotās tiesību normas:

- Likuma „Par ietekmes uz vidi novērtējumu” 4.pants, 23.²pants, 23.³pants;
- Ministru kabineta 2004.gada 23.marta noteikumu Nr.157 „Kārtība, kādā veicams ietekmes uz vidi stratēģiskais novērtējums” 5.,6.,7. punkts;
- Likums „Par īpaši aizsargājamām dabas teritorijām”;
- Ministru kabineta 2010.gada 16.marta noteikumi Nr.264 „Īpaši aizsargājamo dabas teritoriju vispārējie aizsardzības un izmantošanas noteikumi”;
- Ministru kabineta 2009.gada 25.marta noteikumi Nr.253 „Dabas lieguma „Kadājs” individuālie aizsardzības un izmantošanas noteikumi”;
- Ministru kabineta 2007.gada 10.aprīļa noteikumi Nr.245 „Dabas lieguma „Mugurves pļavas” individuālie aizsardzības un izmantošanas noteikumi”;
- Ministru kabineta 2009.gada 10.februāra noteikumi Nr.135 „Dabas lieguma „Lubāna mitrājs” individuālie aizsardzības un izmantošanas noteikumi”;
- Ministru kabineta 2007.gada 6.marta noteikumi Nr.168 „Dabas lieguma „Sitas un Pededzes paliene” individuālie aizsardzības un izmantošanas noteikumi”;
- Teritorijas attīstības plānošanas likums;
- Ministru kabineta 2012.gada 16.oktobra noteikumi Nr.711 „Noteikumi par pašvaldību teritorijas attīstības plānošanas dokumentiem”.

Lēmuma pieņemšanas pamatojums:

Vides pārraudzības valsts birojs, saskaņā ar likuma „Par ietekmes uz vidi novērtējumu” 23.³ pantā noteikto, izvērtēja Gulbenes novada domes 2013.gada 8.februāra vēstuli Nr.GND/4-16/13/358 un tai pievienotos materiālus par plānošanas dokumenta izstrādes uzsākšanu. Ņemot vērā pašvaldības iesniegto informāciju, likuma „Par ietekmes uz vidi novērtējumu” 23.² pantā noteiktos stratēģiskā ietekmes uz vidi novērtējuma nepieciešamības kritērijus un piemērojot citas iepriekš minētās tiesību normas un lietderības apsvērumus, Vides pārraudzības valsts birojs secina, ka Gulbenes novada ilgtspējīgas attīstības stratēģijas 2014. – 2030.gadam īstenošanai nav paredzama būtiska negatīva ietekme uz vidi, tādejādi plānošanas dokuments

3.6. Sarakste ar Vidzemes plānošanas reģionu



GULBENES NOVADA DOME

Reģ. Nr. 90009116327

Ābeļu iela 2, Gulbene, Gulbenes nov., LV-4401

Tālrunis 64497710, fakss 64497730, e-pasts: dome@gulbene.lv, www.gulbene.lv

Gulbenē

01.10.2014. Nr. GND/4.14/14/2342

Vidzemes plānošanas reģionam

Adrese: vidzeme@vidzeme.lv un

ieva.kalnina@vidzeme.lv

Par Vidzemes plānošanas reģiona ilgtspējīgas attīstības stratēģiju

Saskaņā ar Teritorijas attīstības plānošanas likuma pārejas noteikumu 7.punktu vietējās pašvaldības un plānošanas reģioni līdz 2014.gada 31.decembrim nodrošina ilgtspējīgas attīstības stratēģiju un attīstības programmu izstrādi vai aktualizāciju saskaņā ar šo likumu.

Gulbenes novada ilgtspējīgas attīstības stratēģija 2014.-2030.gadam Vidzemes plānošanas reģiona 2013.gada 19.novembra atzinumā netika atbalstīta sakarā ar neatbilstību Reģiona telpiskās attīstības perspektīvā noteiktajam attīstības centru iedalījumam.

Stratēģijas apstiprināšana galīgajā redakcijā tika atlikta, jo 2014.gadā bija plānots izstrādāt reģiona ilgtspējīgas attīstības stratēģiju, kurā apdzīvojamā struktūra tiktu aktualizēta un vēlreiz izdiskutēta.

Gulbenes novada dome lūdz sniegt informāciju par Vidzemes plānošanas reģiona ilgtspējīgas attīstības stratēģijas 2014.-2030.gadam izstrādes gaitu sadaļā par apdzīvojamā struktūru un plānoto dokumenta apstiprināšanu galīgajā redakcijā.

Domes izpilddirektore

S.Krišāne

Mikolaja
26345267

DOKUMENTS PARAKSTĪTS AR DROŠU ELEKTRONISKO PARAKSTU
UN SATUR LAIKA ZĪMOGU



VIDZEMES PLĀNOŠANAS REĢIONS

Reģ. Nr. 90002180246
Jāņa Poruka iela 8-108, Cēsis, Cēsu novads, LV 4101
Tālrunis 64116014, fakss 64116012
www.vidzeme.lv, e-pasts: vidzeme@vidzeme.lv

C ē s ī s

05.11.2014. Nr. 2.2-3/458
Uz 01.10.2014. Nr. GND/4.14/14/2342

Gulbenes novada domei
Elektroniski: dome@gulbene.lv

Par Vidzemes plānošanas reģiona ilgtspējīgas attīstības stratēģijas izstrādi

Atbildot uz Gulbenes novada 01.10.2014. vēstuli nr. GND/4.14/14/2342 par Vidzemes plānošanas reģiona ilgtspējīgas attīstības stratēģijas izstrādes gaitu, informējam, ka reģiona ilgtspējīgas attīstības stratēģija tiek izstrādāta NFI projekta „Latvijas plānošanas reģionu un vietējo pašvaldību teritoriālās attīstības plānošanas kapacitātes palielināšana un attīstības plānošanas dokumentu izstrādāšana” ietvaros.

Saskaņā ar VPR Attīstības padomes 31.10.2014. lēmumu prot. nr. 8. 4.p. „Par Vidzemes plānošanas reģiona Ilgtspējīgas attīstības stratēģijas 2014.-2030. gadam un Attīstības programmas 2014.-2020. gadam nodošanu publiskajai apspriešanai”, izstrādāto dokumentu projekti tiek nodoti publiskajai apspriešanai no 10. novembra līdz 14. decembrim.

Šī projekta ietvaros Vides aizsardzības un reģionālās attīstības ministrija, kā projekta vadošais partneris izstrādā pētījumu par publisko individuālo un valsts administratīvo pakalpojumu klāsta izvērtējumu atbilstoši apdzīvojumam. Šī pētījuma rezultāti ir jāintegrē izstrādes stadijā esošajos reģiona attīstības plānošanas dokumentos, **sagatavojot priekšlikumus par apdzīvojuma struktūru un plānoto publisko pakalpojumu izvietojumu reģionā.** Pētījuma izstrādes termiņš ir tikai 2014. gada 31. decembris.

Nemot vērā iepriekšminēto, reģiona realizēto aktivitāšu termiņš, kā arī attīstības plānošanas dokumentu izstrādes termiņš tiek pagarināts līdz 2014. gada 31. martam.

Administrācijas vadītāja

Guna Kalniņa-Priede

Šis dokuments ir elektroniski parakstīts ar drošu elektronisko parakstu un satur laika zīmogu

Sagatavoja:
Ieva Kalniņa
ieva.kalnina@vidzeme.lv
+371 64116006

Pārskats
par Gulbenes novada ilgtspējīgas attīstības stratēģijas
2014.-2030.gadam izstrādes gaitu

4.nodaļa

SATURS

4. Vidzemes plānošanas reģiona atzinumi

- 4.1.** 2013. gada 3.septembra VPR Atzinums par Gulbenes novada ilgtspējīgās attīstības stratēģijas 2014.-2030.gadam 1. redakciju.....2
- 4.2.** 2013. gada 19.novembra VPR Atzinums par Gulbenes novada ilgtspējīgās attīstības stratēģijas 2014.-2030.gadam gala redakcijas projektu.....6
- 4.2.1. Sanāksme par Gulbenes novada ilgtspējīgās attīstības stratēģijas 2014. 2030.gadam gala redakcijas projekta apspriešanu sakarā ar negatīvo Vidzemes plānošanas reģiona atzinumu.....8
- 4.3.** 2015. gada 24.augusta VPR Atzinums par Gulbenes novada ilgtspējīgās attīstības stratēģijas 2014.-2030.gadam gala redakciju.....10

4.1. 2013. gada 3. septembra VPR Atzinums par Gulbenes novada ilgtspējīgās attīstības stratēģijas 2014.-2030. gadam 1. redakciju



VIDZEMES PLĀNOŠANAS REĢIONS

Reģ. Nr. 90002180246
Jāņa Poruka iela 8-108, Cēsis, Cēsu novads, LV 4101
Tālrunis 64116006, fakss 64116012
www.vidzeme.lv, e-pasts: vidzeme@vidzeme.lv

C Ē S Ī S

03.09.2013. Nr. 1-15.4/498
Uz 18.09.2013. Nr. GND/4-16/13/2409

Gulbenes novada domei
Elektroniski: dome@gulbene.lv
Zināšanai: marta@gulbene.lv

Atzinums par Gulbenes novada ilgtspējīgas attīstības stratēģijas 2014.-2030. gadam 1. redakciju

Vidzemes plānošanas reģions (turpmāk tekstā – Reģions) informē, ka 2013. gada 18. septembrī ir saņemta vēstule par Gulbenes novada ilgtspējīgas attīstības stratēģijas 2014.-2030. gadam (turpmāk tekstā - Stratēģija) 1. redakcijas nodošanu Reģiona atzinuma saņemšanai.

Reģions savas kompetences ietvaros ir iepazinies ar Stratēģijas 1. redakciju un norāda, ka dokuments izstrādāts balstoties uz Vidzemes plānošanas reģiona teritorijas plānojuma 2007. – 2027. gadam telpiskās attīstības perspektīvu, tomēr Stratēģija ir **pretrunā** ar Telpiskās attīstības perspektīvā noteikto attīstības centru iedalījumu. Šajā, spēkā esošajā dokumentā, kā novada nozīmes centri Gulbenes novadā definēti Jaungulbene, Lizums un Lejasciems, bet Stratēģijā kā perspektīvā attīstāmie novada nozīmes centri definēti arī Ranka, Litene un Jaungulbene kopā ar Gulbīti. Lai objektīvi izvērtētu šo apdzīvoto vietu plānoto attīstību, nepieciešams definēt esošo un plānoto pakalpojumu pieejamību un pamatot, kā tiks attīstīti šie plānotie novada nozīmes centri un kāda ir sasaiste ar Attīstības programmā izvirzītajām rīcībām. Apzinoties esošos novada resursus, demogrāfisko un ekonomisko situāciju, uzskatām, ka atbilstoši Vides aizsardzības un reģionālās attīstības ministrijas perspektīvā pakalpojuma klāsta „groza” prasībām, kuras definētas Reģionālās politikas pamatnostādņu projektā, nav iespējams Gulbenes novadā vienlīdz efektīvi attīstīt 5 novada nozīmes centrus. Nav skaidrs, vai Jaungulbene tiks apvienota ar apdzīvotu vietu Gulbītis- ja jā, tad to nepieciešams arī norādīt Stratēģijā, paredzot konkrētas rīcības to apvienošanai, pretējā gadījumā šīs apdzīvotās vietas jāizdala kā atsevišķi attīstības centri, definējot pieejamo pakalpojumu klāstu katrā no tiem (arī Stratēģijas grafiskajā materiālā). Lūdzam atkārtoti **izvērtēt un pamatot** Rankas, Litenes un Jaungulbenes kopā ar Gulbīti perspektīvo attīstību atbilstoši konkrētam apdzīvojamā līmenim. Izstrādājot Vidzemes plānošanas reģiona ilgtspējīgas attīstības stratēģiju 2014.-2030. gadam, būtiska diskusijas tēma būs Reģiona apdzīvojamā attīstības centru iedalījums, kurā jāpanāk politiska vienošanās visu pašvaldību starpā. Tādēļ jau iepriekš nepieciešams

objektīvs un detalizēts pamatojums Gulbenes novadā izvirzītajam attīstības centru iedalījumam, lai tos iekļautu Vidzemes plānošanas reģiona telpiskās attīstības perspektīvā.

Papildus, sagatavojot Gulbenes novada ilgtspējīgas attīstības stratēģijas 2014. – 2030. gadam gala redakciju, lūdzam novērst Reģiona konstatētās nepilnības un ņemt vērā šādus ieteikumus:

1. Pirms stratēģiskās daļas sniegt īsu pašreizējās situācijas analīzes kopsavilkumu, atspoguļojot būtiskākos novada resursus un attīstības tendences, kā arī sniegt salīdzinājumu ar kaimiņu novadiem un to ietekmi uz Gulbenes novada attīstību.
2. Stratēģijas ievadā nav korekti attēlota ilgtermiņa plānošanas dokumentu hierarhija reģionālā līmenī. Hierarhiski augstākais Vidzemes plānošanas reģiona plānošanas dokuments Gulbenes novada Ilgtspējīgas attīstības stratēģijai ir Vidzemes plānošanas reģiona teritorijas plānojuma 2007.-2027. gadam telpiskās attīstības perspektīva, nevis attīstības programma.
3. Nepieciešams norādīt Stratēģijā izvirzīto mērķu un prioritāšu saskaņotību ar nacionālā līmeņa un Vidzemes plānošanas reģiona ilgtermiņa attīstības plānošanas dokumentos izvirzītajiem mērķiem un prioritātēm, iezīmējot kopīgās interešu teritorijas un prioritāri attīstāmās jomas ar kaimiņu novadiem. Papildus nepieciešams norādīt esošās un potenciālās sadarbības saiknes arī ārpus Latvijas (Gulbenes novadā jau šobrīd notiek sadarbība ar Krieviju).
4. Stratēģijas 3. nodaļas virsrakstu aicinām pārsaukt, jo nodaļā minētā informācija neatspoguļo pamatnostādņu būtību (pēc definīcijas).
5. Stratēģijā lūdzam paredzēt Jaungulbenes un Rankas profesionālo skolu attīstības virzienus vai specializāciju, definējot to lomu Gulbenes novada attīstībā, kā arī šo skolu iespējamo sadarbību ar kaimiņu novadiem un lomu Vidzemes plānošanas reģionā. P1. minēts, ka novada stratēģiski svarīgs objekts ir Tehniskās koledžas izveide Gulbenes novadā. Lūdzam skaidrot, kā šī koledža tiks attīstīta un kāda ir tās saistība ar Jaungulbenes un Rankas profesionālām skolām.
6. Lūdzam tekstā skaidrot 1.1. attēlā atspoguļoto shēmu.
7. 8. lpp. nepareiza nodaļas numerācija – jābūt IV (šobrīd ir VI).
8. Aicinām 4.2. nodaļu „Moto” iekļaut 4.1. nodaļā.
9. 4.4. nodaļu lūdzam atspoguļot pirms 4.3. nodaļas, jo 4.3. nodaļā sniegta detalizēta informācija par 4.4. nodaļā iekļauto informāciju.
10. Lūdzam izvērtēt 4.6. tabulā izvirzīto uzstādījumu – Gulbene kā apriņķa centrs, jo saskaņā ar likumprojekta (*izstudināts 25.04.2013.*) „Grozījumi administratīvo teritoriju un apdzīvoto vietu likumā” sākotnējās ietekmes novērtējuma ziņojumu, VARAM secina, ka ir nelietderīgi Administratīvo teritoriju un apdzīvoto vietu likumā saglabāt normu par apriņķiem, kā arī minētā likuma pārejas noteikumos saglabāt uzdevumu sagatavot un iesniegt Sacimā likumprojektu par apriņķu izveidošanu un darbību.
11. Saskaņā ar nacionālā līmeņa attīstības plānošanas dokumentu struktūru un metodiskajiem ieteikumiem ilgtspējīgu attīstības stratēģiju un attīstības programmu izstrādei reģionālā un vietējā līmenī, ilgtermiņa prioritātēm jāizriet no stratēģiskajiem mērķiem un vidēja termiņa prioritātēm jāizriet un ilgtermiņa prioritātēm. Šāds princips nav ievērots 4.4. nodaļas shēmā. Zinot, ka šī struktūra pārņemta no Gulbenes novada attīstības programmas (AP), aicinām Stratēģijā

ievērot iepriekšminēto kārtību, jo Stratēģija ir hierarhiski augstāks plānošanas dokuments, uz kā pamata var tikt aktualizēta AP.

12. 11. lpp. kā stratēģiskie objekti uzņēmējdarbības attīstības veicināšanai minēta industriālo zonu attīstība Gulbenē, Svelberģī, Šķieneros, Lizumā, Lejasciemā, Rankā, Litenē, Gulbītī un Daukstu pagastā. Saskaņā ar 2013. gada 28. jūnija rīkojumu Nr. 282 apstiprinātas Nacionālās industriālās politikas pamatnostādnes 2014.-2030. gadam, kur Gulbenes novadā kā potenciāli attīstāma industriālā teritorija iezīmēta tikai Jaungulbenes pagasta teritorija. Lūdzam precizēt, kāda veida aktivitātēm un kā paredzēts attīstīt definētās industriālās zonas Gulbenes novadā, un kā tās saistītas ar perspektīvām ražošanas teritorijām, kas attēlotas Stratēģijas 5.5. attēlā. Industriālās zonas lūdzam grafiski attēlot arī Gulbenes novada telpiskās attīstības perspektīvā.
 13. 12. lpp. minēts, ka jāizstrādā ilgtspējīgas vadlīnijas, lai uz svētkiem izrotātu pilsētu ar attiecīgo svētku motīviem. Lūdzam precizēt, kas šīs ir par vadlīnijām.
 14. 4.4. nodaļas shematiskajā attēlā aicinām saprotamāk definēt M3.3. mērķi.
 15. 4.5. nodaļā lūdzam izdalīt vadošos un perspektīvos jaunus uzņēmējdarbības virzienus, definējot novada specializāciju un unikālos resursus.
 16. Ierosinām 4.6. nodaļā neuzskaitīt konkrēta pakalpojuma sniedzēja nosaukumu, bet gan pašu pakalpojumu, piemēram, profesionālā izglītība, veselības aprūpe, sociālās aprūpes centrs, u.c., jo iespējams, ka 2030. gadā vairs nepastāvēs uzskaitītie uzņēmumi un to filiāles.
 17. 5.1. nodaļā papildus attēlam lūdzam paskaidrot Gulbenes novada lomu Vidzemes plānošanas reģionā, telpiskās perspektīvas kontekstā.
 18. Stratēģijā divas reizes iekļauta 5.1. nodaļa.
 19. 18. lpp. pie funkcionālo telpu uzskaitījuma aicinām dzēst vārdu „mozaīkveida” un lūdzam redakcionāli uzlabot teikumu „*tiem iezīmētās novada teritorijas telpiskās struktūras attīstības prioritārās funkcionālās telpas*”. Šīs prioritāri attīstāmās funkcionālās telpas nav saskaņā ar Gulbenes novada telpiskās attīstības perspektīvā attēlotajām telpām (5.1. attēls). Lūdzam ievērot konsekveci starp tekstu un grafisko daļu.
 20. 18. lpp. izdalīti trīs galvenie telpiskās attīstības virzieni, bet 28. lpp. definēts ceturtais – dabas, kultūras un ainaviski vērtīgās teritorijas tūrisma attīstībai.
 21. Lūdzam precizēt grafisko materiālu-
 - 5.1. attēlā nav redzami ciemu apzīmējumi. Lūdzam korigēt kartes informācijas slāņu izvietojumu;
 - 5.2. attēlā nav attēloti pieejamie pakalpojumi Gulbītī;
 - Nav saprotami 5.3. attēlā iekļautie sasniedzamības rādītāji un to mērogi kartē;
 - 5.4. attēlā pēc apzīmējumiem kartē nav nolasāms šaursliežu un platsliežu dzelzceļš, optisko kabeļu izvietojumu grūti atšķirt no vietējas nozīmes autoceļiem.
- Visas Stratēģijā iekļautās kartes nepieciešams attēlot vismaz A5 izmērā un aicinām izmantot spilgtākas krāsas labākai informācijas uztveršanai.
22. Stratēģijas 2. pielikumā attēlots plānotais apdzīvoto vietu aranžējums un pakalpojumu nodrošinājums, bet definētie pieejamie pakalpojumi novada un vietējā attīstības centrā ir gandrīz vienādi. Lūdzam detalizētāk norādīt un skaidri nodalīt esošo un plānoto pakalpojumu pieejamību šajos apdzīvotuma centros

(piemēram, kādi administratīvie vai veselības pakalpojumi ir pieejami – banka, ģimenes ārsts, slimnīca, ambulance u.c.). Papildus lūdzam norādīt, kāda ir 2. pielikumā atspoguļotās informācijas sasaiste ar 3. pielikumā minētajiem pakalpojumiem. Aicinām tos savstarpēji integrēt un attēlot pārskatāmā formātā.

23. Lūdzam skaidrot ar attīstības plānošanu saistītus jēdzienus, kas tiek izmantoti dokumentā, piemēram, telpiskā attīstība, funkcionālās saites, ekonomikas profils u.c. Šie skaidrojumi pieejami VARAM izstrādātajā metodikā attīstības stratēģiju un attīstības programmu izstrādei reģionālā un vietējā līmenī.

Gulbenes novada Stratēģija izvērtēta atbilstoši spēkā esošajiem normatīvajiem aktiem un LR Vides aizsardzības un reģionālās attīstības ministrijas izstrādātā dokumenta „Metodiskie ieteikumi ilgtspējīgas attīstības stratēģiju un attīstības programmu izstrādei reģionālā un vietējā līmenī” aktualizēto redakciju uz 2012. gada 4. aprīli.

Nepieciešamības gadījumā, Reģiona pārstāvji var tikties ar Gulbenes novada speciālistiem, lai būtiskās nepilnības un nepieciešamos labojumus apspriestu klātienē.

Stratēģijas gala redakcijas projektu lūdzam iesniegt Reģionam atkārtotai izvērtēšanai un atzinuma saņemšanai.

Administrācijas vadītāja

ŠIS DOKUMENTS IR
ELEKTRONISKI PARAKSTĪTS AR
DROŠU ELEKTRONISKO
PARAKSTU UN SATUR LAIKA
ZĪMOGU

Guna Kalniņa-Priede

Sagatavoja:
A. Eihenbauma
Anda.eihenbauma@vidzeme.lv

4.2. 2013. gada 19. novembra VPR Atzinums par Gulbenes novada ilgtspējīgās attīstības stratēģijas 2014.-2030. gadam gala redakcijas projektu



VIDZEMES PLĀNOŠANAS REĢIONS

Reģ. Nr. 90002180246
Jāņa Poruka iela 8-108, Cēsis, Cēsu novads, LV 4101
Tālrunis 64116006, fakss 64116012
www.vidzeme.lv, e-pasts: vidzeme@vidzeme.lv

C ē s ī s

19.11.2013. Nr. 1-15.4/635
Uz 08.11.2013. Nr. GND/4-1/13/2881

*M. Pliedziņa k. d. d.
Tālrunis izpildē:
02.12.2013*

Gulbenes novada domei
Elektroniski: dome@gulbene.lv
Zināšanai: marta@gulbene.lv

**Atzinums par Gulbenes novada ilgtspējīgas attīstības stratēģijas 2014.-2030. gadam
gala redakcijas projektu**

Vidzemes plānošanas reģions (turpmāk tekstā – Reģions) informē, ka 2013. gada 11. novembrī ir saņemta vēstule par Gulbenes novada ilgtspējīgas attīstības stratēģijas 2014.-2030. gadam (turpmāk tekstā - Stratēģija) gala redakcijas projekta nodošanu Reģiona atzinuma saņemšanai.

Reģions savas kompetences ietvaros ir iepazinies ar Stratēģijas gala redakciju un norāda, ka dokuments izstrādāts balstoties uz Vidzemes plānošanas reģiona teritorijas plānojuma 2007. – 2027. gadam telpiskās attīstības perspektīvu, tomēr atkārtoti norādām, ka Stratēģija ir **pretrunā** ar Telpiskās attīstības perspektīvā noteikto attīstības centru iedalījumu. Šajā, spēkā esošajā dokumentā, kā novada nozīmes centri Gulbenes novadā definēti Jaungulbene, Lizums un Lejasciems, bet Stratēģijā kā perspektīvā attīstāmie novada nozīmes centri definēti arī Ranka, Litene, Jaungulbene kopā ar Gulbīti un Vecstāmeriena. Apzinoties esošos novada resursus, demogrāfisko un ekonomisko situāciju, uzskatām, ka atbilstoši Vides aizsardzības un reģionālās attīstības ministrijas perspektīvā pakalpojuma klāsta „groza” prasībām, kuras definētas Reģionālās politikas pamatnostādņu projektā, nav iespējams Gulbenes novadā vienlīdz efektīvi attīstīt 6 novada nozīmes centrus. Lūdzam atkārtoti **izvērtēt** Rankas, Litenes, Jaungulbenes, kopā ar Gulbīti, un Vecstāmerienas perspektīvo attīstību atbilstoši konkrētam apdzīvojuma līmenim. Izstrādājot Vidzemes plānošanas reģiona ilgtspējīgas attīstības stratēģiju 2014.-2030. gadam, būtiska diskusijas tēma būs Reģiona apdzīvojuma attīstības centru iedalījums, kurā jāpanāk politiska vienošanās visu pašvaldību starpā. Tādēļ jau iepriekš nepieciešams objektīvs un detalizēts pamatojums Gulbenes novadā izvirzītajam attīstības centru iedalījumam, lai tos iekļautu Vidzemes plānošanas reģiona telpiskās attīstības perspektīvā.

Pēc iepriekš nosūtītā Reģiona atzinuma Nr. 1-15.4/498 par Stratēģijas 1. redakciju, Gulbenes novada pašvaldība ir novērsusi lielāko daļu iepriekš norādītās, tomēr aicinām:

1. Atsaucošies uz Latvijas Republikas Valsts kontroles revīzijas rezultātiem, atkārtoti uzsveram, ka īsumā nepieciešams norādīt Stratēģijā izvirzīto mērķu un prioritāšu saskaņotību ar nacionālā līmeņa un Vidzemes plānošanas reģiona ilgtermiņa attīstības plānošanas dokumentos izvirzītajiem mērķiem un prioritātēm, iezīmējot kopīgās interešu teritorijas un prioritāri attīstāmās jomas ar kaimiņu novadiem. Papildus lūdzam norādīt perspektīvās sadarbības saiknes arī ārpus Latvijas (Gulbenes novadā jau šobrīd notiek sadarbība ar Krieviju).
2. 11. lpp. kā stratēģiskie objekti uzņēmējdarbības attīstības veicināšanai minēta industriālo zonu attīstība Gulbenē, Svelbergī, Šķieneros, Lizumā, Lejasciemā, Rankā, Litenē, Gulbītī un Daukstu pagastā. Lūdzam precizēt, kāda veida aktivitātēm un kā paredzēts attīstīt definētās industriālās zonas Gulbenes novadā, un, vai kartogrāfiskajā materiālā attēlotās ražošanas attīstības teritorijas ir tās pašas, kas industriālās zonas? Ja jā, tad aicinām ievērot konsekvensi un lietot vienotu terminu.
3. 5.3. nodaļā lūdzam detalizētāk norādīt un skaidri nodalīt esošo pakalpojumu pieejamību konkrētos apdzīvotuma centros, lai skaidri redzami tie pakalpojumi, kas attīstāmi līdz 2030. gadam.

Gulbenes novada Stratēģija izvērtēta atbilstoši spēkā esošajiem normatīvajiem aktiem un LR Vides aizsardzības un reģionālās attīstības ministrijas izstrādātā dokumenta „Metodiskie ieteikumi ilgtspējīgas attīstības stratēģiju un attīstības programmu izstrādei reģionālā un vietējā līmenī” aktualizēto redakciju uz 2012. gada 4. aprīli.

Pēc iepriekš nosūtītā Reģiona atzinuma Nr. 1-15.4/498 par Stratēģijas 1. redakciju, Gulbenes novada pašvaldība ir novērsusi daļu no iepriekš norādītajām nepilnībām. Tā kā Gulbenes novada Stratēģija joprojām ir **pretrunā** ar Reģiona Telpiskās attīstības perspektīvā noteikto attīstības centru iedalījumu, Reģions **neatbalsta** esošās Gulbenes novada ilgtspējīgas attīstības stratēģijas 2014.-2030. gadam gala redakcijas apstiprināšanu. Reģions atkārtoti aicina izvērtēt atzinumā izteiktos iebildumus un priekšlikumus.

ŠIS DOKUMENTS IR
ELEKTRONISKI PARAKSTĪTS AR
DROŠU ELEKTRONISKO
PARAKSTU UN SATUR LAIKA
ZĪMOGU

Administrācijas vadītāja Guna Kalniņa-Priede

Sagatavoja:
A. Eihenbauma
Anda.eihenbauma@vidzeme.lv

4.2.1. Sanāksme par Gulbenes novada ilgtspējīgās attīstības stratēģijas 2014.
2030.gadam gala redakcijas projekta apspriešanu sakarā ar negatīvo Vidzemes
plānošanas reģiona atzinumu

**Gulbenes novada
Ilgtspējīgas attīstības stratēģijas 2014.-2030.gadam
Gala redakcijas projekta apspriešanas sanāksmes
protokols**

Gulbenē

2013.gada 18.decembrī plkst. 10.00

Sanāksmi vada Gulbenes novada domes priekšsēdētāja vietnieks	A.Caunītis
Protokolē Gulbenes novada domes Attīstības un īpašumu nodaļas teritorijas plānotāja	A.Vaska

Sanāksmē piedalās novada domes deputāti, izpilddirektore, Vidzemes plānošanas reģiona pārstāve un stratēģijas izstrādātāji.

Pielikumā Nr.1- dalībnieku reģistrācijas lapa.

Darba kārtība

Gulbenes novada ilgtspējīgas attīstības stratēģijas 2014.-2030.gadam gala redakcijas projekta apspriešana sakarā ar negatīvo Vidzemes plānošanas reģiona atzinumu

Marta Mīkolaja iepazīstina ar apdzīvojamā struktūras izveides pamatprincipiem, esošo pakalpojumu grozu 6 novada nozīmes centros, tā atbilstību Vidzemes plānošanas reģiona teritorijas plānojumam un valsts reģionālās politikas pamatnostādņiem līdz 2020.gadam.

Debates

Anda Eihenbauma paskaidro, ka reģions nav atbalstījis Gulbenes novada ilgtspējīgas attīstības stratēģijas apstiprināšanu galīgajā redakcijā, jo uzskata, ka attīstīt noteikto pakalpojumu grozu 6 centros nav iespējams gan nepietiekamo resursu dēļ, gan to augsto izmaksu dēļ, jo patērētāju skaits Vecstāmerienas un Litenes gadījumā ir ļoti mazs. Šo ciemu atbilstība novada nozīmes centra statusam ir ļoti vāja. Jāvērtē pakalpojumu grozs un jāskatās, vai paredzētie pakalpojumi šajos ciemos ir nepieciešami. Gandrīz 80 % novadu atzīst, ka nepietiek resursu esošo pakalpojumu uzturēšanai un nodrošināšanai, nerunājot par jaunu attīstību, Gulbenes novads nav izņēmums. Jāizvērtē, vai katrā vietā nepieciešami visi pakalpojumi, varbūt lētāk un izdevīgāk tos saņemt kaimiņu novadā vai Gulbenē. Jāvērtē finanšu resursu izlietojuma lietderīgums, atdeve un efektivitāte.

Reģions varētu atbalstīt Ranku kā novada nozīmes centru, jo tajā ir profesionālās izglītības iestāde, kuru plānojat tālāk attīstīt, Rankā ir attīstīta arī uzņēmējdarbība. Vecstāmerienu jūs varat noteikt kā specializētu atbalsta centru tūrisma attīstībai, nesaistot to ar politiski nodefinēto apdzīvojamā centra statusu.

Nacionālajā attīstības plānā finanšu piesaiste paredzēta 9 nacionālās nozīmes centriem un 21 reģionālās nozīmes centram, pie kuriem pieder arī Gulbene. Reģionālās attīstības pamatnostādnes ir apstiprinātas 29.oktobrī, varbūt uz to bāzes vēl taps MK noteikumi, kas stingri nodefinēs atbilstību attīstības centru statusam.

Uzsver, ka pašvaldība var neņemt vērā reģiona atzinumu un apstiprināt stratēģiju galīgajā redakcijā ar 6 apdzīvojamā centriem, bet reģiona ilgtspējīgas attīstības stratēģijā Litene un Vecstāmeriena visticamāk netiks iekļauta, jo pretenzijas var celt citi novadi un prasīt arī saviem vietējiem centriem novada nozīmes statusu.

1

Sarmīte Krišāne uzsver, ka projektu iesniegumi tiek stingri vērtēti pēc atbilstības plānošanas dokumentiem. Ja novadam būs neatzīta ilgtspējīgas attīstības stratēģija ar negatīvu reģiona atzinumu, katru reizi būs jācinās un jāpierāda, ka reģionam nav bijusi taisnība. Koordinācijas padomē līdz šim skatīti policentriskās attīstības projekti, kuriem bija nepieciešams arī reģiona atzinums. Pastāv liela varbūtība, ka netiks atbalstīti projekti strādīgajos apdzīvotuma centros pat ne negatīvā atzinuma dēļ, bet tāpēc, ka šo ciemu potenciāls neatbilst novada nozīmes centra statusam. Citi pagastu centri nav ne ar ko sliktāki par Vecstāmerienu un Liteni. Ja atjaunos valsts investīciju fondu, iespējams, ka arī tā finansētajiem projektiem būs nepieciešams reģiona atzinums, tāpēc būtiski, lai mūsu plānošanas dokuments būtu pozitīvi novērtēts.

Andis Caunītis uzskata, ka visus ciemus vienlīdzīgi attīstīt nav iespējams, mums pašiem būs vien jāizvērtē kritēriji un savas iespējas.

Dzintars Poļaks uzskata, ka tikai novada kompetencē ir lemt, kur ko attīstīt un tikai no mums pašiem atkarīgs, kā mēs dzīvosim un attīstīsimies. Novads neprasa no reģiona naudu savu centru attīstībai. Jautā, vai centru statuss saistīts tikai ar pakalpojumu grozu? Kur paliek uzņēmējdarbības atbalsts?

Sandra Daudziņa iesaka uz šo jautājumu palūkoties ne tikai emocionāli, jo katrs aizstāv savu pagastu, bet tīri pragmatiski, izvērtējot pakalpojumu grozu, nepieciešamo finansējumu un sekas, kādas var rasties, apstiprinot stratēģiju ar negatīvu atzinumu.

Anda Eihenbauma akcentē, ka apdzīvotuma centru statuss ir tiešā veidā saistīts ar valsts plānošanas dokumentos noteikto pakalpojumu grozu, kas jānodrošina pašvaldībām un valstij, lai tādējādi sekmētu arī uzņēmējdarbības attīstību. Uzsver, ka novada Attīstības programmā un Investīciju plānā jāparedz pasākumi, projekti, lai noteiktajos apdzīvotuma centros attīstītu definētos pakalpojumus, no kuriem absolūtais vairākums attiecas uz pašvaldību. Izsaka atzīnību novadam par to, ka plānošanas dokumenti tiek izstrādāti pašu spēkiem, jo citos novados to dara firmas.

Normunds Mazurs uzskata, ka ir saņemts pietiekami daudz informācijas, kas tiks nodota pārējiem deputātiem, reģiona viedoklis un pozīcija ir skaidra, diskusija vēl jāturpina.

Sanāksmes dalībnieki vienojas:

Gulbenes novada ilgtspējīgas attīstības stratēģiju apstiprināšanai nevirzīt, turpināt diskusiju par apdzīvotuma centriem 2014.gada janvārī.

Sanāksmi vadīja:



A.Caunītis

Protokolēja:



A.Vaska

4.3. 2015. gada 24.augusta VPR Atzinums par Gulbenes novada ilgtspējīgās attīstības stratēģijas 2014.-2030.gadam gala redakciju



VIDZEMES PLĀNOŠANAS REĢIONS

Reģ. Nr. 90002180246
Jāņa Poruka iela 8-10B, Cēsis, Cēsu novads, LV 4101
Tālrunis 64116014, fakss 64116012
www.vidzeme.lv, e-pasts: vidzeme@vidzeme.lv

C Ē S Ī S

24.08.2015. Nr. 2.2-3/393
Uz 31.07.2015. Nr. GND/4.-14/15/1615

Gulbenes novada domei
Elektroniski: dome@gulbene.lv
Zināšanai:
Elektroniski: dace.kursa@gulbene.lv

Atzinums par Gulbenes novada ilgtspējīgas attīstības stratēģijas 2014.-2030. gadam gala redakciju

Vidzemes plānošanas reģions (turpmāk tekstā – Reģions) informē, ka 2015. gada 31. jūlijā ir saņemta vēstule par Gulbenes novada ilgtspējīgas attīstības stratēģijas 2014.-2030. gadam (turpmāk tekstā - Stratēģija) gala redakcijas nodošanu Reģiona atzinuma saņemšanai.

Saskaņā ar Teritorijas attīstības plānošanas likuma 11. panta 3.punktu un Ministru kabineta 2014. gada 14. oktobra noteikumu Nr.628 "Noteikumi par pašvaldību teritorijas attīstības plānošanas dokumentiem" 67. punktu, Reģions ir izvērtējis Stratēģiju.

Kopumā reģions atzinīgi vērtē dokumentā izstrādē ieguldīto darbu. Par nopietno darbu liecina veiktā apdzīvojuma centru analīze.

Taču vienlaikus norādām uz šādām būtiskām neatbilstībām augstāka līmeņa attīstības plānošanas dokumentiem un normatīvajiem aktiem.

1. Gulbenes IAS Telpiskās attīstības perspektīvā, 5.3.sadaļā Gulbenes novada struktūras attīstība nav ņemts vērā Latvijas ilgtspējīgas attīstības stratēģijas 2030 noteiktais attīstības centru funkcionālais tīkls, kur noteikts, ka:

"(344) Vidzemes attīstības centru funkcionālā tīkla galvenie balsti ir Valmiera kā izglītības, ražošanas un inovāciju centrs un Cēsis kā kultūras un tūrisma centrs. Tās sadarbībā ar Valku, Limbažiem, Madonu, Smilteni, Alūksni, Gulbeni un Balviem veidos reģiona izaugsmei nepieciešamo kritisko masu, vienlaikus stiprinot Vidzemes reģiona pievilcīgumu un konkurētspēju. Attīstības centru savstarpējā sadarbība un papildinātība, zināšanu un pieredzes apmaiņa sekmēs reģiona inovatīvas uzņēmējdarbības attīstību, kā arī stiprinās pārrobežu sadarbību ar Igauniju un Krievijas ziemeļrietumu reģioniem." Vēršam uzmanību, ka LIAS noteiktais Vidzemes attīstības centru funkcionālais tīkls ietver arī Balvus, tādējādi veicinot starpreģionu sadarbību un paplašinot reģiona ietekmes areālu. Diemžēl tas neatspoguļojas Gulbenes IAS.

2. Jau 2013. gadā sniegtajā VPR atzinumā bija norādīts, ka Stratēģijā nav korekti attēlota ilgtermiņa plānošanas dokumentu hierarhija reģionālā līmenī. Hierarhiski augstākais

Vidzemes plānošanas reģiona plānošanas dokuments Gulbenes novada Ilgtspējīgas attīstības stratēģijai ir Vidzemes plānošanas Ilgtspējīgas attīstības stratēģija 2030., nevis attīstības programma. Turklāt vēršam uzmanību uz to, ka VPR Attīstības programma 207.-2013. ir zaudējusi spēku līdz ar jaunās attīstības programmas 2015.-2020. gadam izstrādi.

3. Pretēji Vidzemes IAS, kur noteikts, ka Gulbene attīstās kā daudzfunkcionāls nacionālas nozīmes administratīvo pakalpojumu sniegšanas centrs, Gulbenes IAS tas nav norādīts. Lūdzam precizēt IAS 33. lpp. 2., 3. 4. rindkopu attiecīgi norādot, ka Ranka, Litene, Vecstāmeriena un ir potenciālie novada nozīmes attīstības centri, ietverot faktoros un nosacījumus, pie kādiem tie var kļūt par novadu nozīmes attīstības centriem. Ņemot vērā, ka ir izstrādāts jauns Vidzemes reģiona attīstības plānošanas dokuments – Ilgtspējīgas attīstības stratēģija 2030, lūdzam neatsaukties uz 2006. gadu un Vidzemes attīstības aģentūru. Plānojot un aprakstot vēlamo pakalpojumu klāstu katrā no Gulbenes novada attīstības centru līmeņiem, lūdzam to saskaņot ar VPR IAS 49.-52. lpp. definēto.
4. Gulbenes IAS nav sniegts izvērtējums un atbilstība Vidzemes plānošanas reģiona ilgtspējīgas attīstības stratēģijai, kas apstiprināta 27.06.2015. Lūdzam neatsaukties uz VPR attīstības programmu 2007.-2013., kura ir zaudējusi spēku līdz ar jaunās VPR attīstības programmas 2015-2020 apstiprināšanu.
5. Gulbenes IAS 15. lpp. 3. rindkopā norādīts, ka novadam būtiska ir Rankas un Jaungulbenes arodvidusskolu loma profesionālās izglītības pieejamības, uz to bāzes veidojot Tehniskā koledžu. Lūdzam skaidrot, kā šī koledža tiks attīstīta un kāda ir tās saistība ar Jaungulbenes un Rankas profesionālām skolām. Vēršam uzmanību uz to, ka tas ir pretrunā ar Valmieras tehnikuma un PIKC Smiltenes tehnikuma izstrādātajām attīstības un investīciju stratēģijām, kurās paredzēts Ranku pievienot Valmieras tehnikumam, bet attiecīgi Jaungulbenes arodvidusskolu pievienot Smiltenes tehnikumam. Lūdzam precizēt attiecīgi 15. lpp. 3 rindkopu un pēdējo rindkopu.
6. IAS norādīts, ka Gulbenes novada atpazīstamības indikators un vērtība ir novada upes un ezeri, kā arī noteiktas vadlīnijas upju un ezeru izmantošanai tomēr grafiskajā materiālā šādas teritorijas t. sk. Gauja netiek attēlotas. Lūdzam precizēt grafisko materiālu.
7. IAS nav attēlotas prioritāri attīstāmās teritorijas. Nav attēlotas arī kopīgi interešu teritorijas ar kaimiņu novadiem. Stratēģijas 4.2. nodaļā ir noteikti stratēģiski svarīgi objekti Gulbenes novadā. Aicinām izvērtēt iespēju šos objektus attēlot arī telpiski kartoshēmā, tādejādi uzlabojot stratēģijas kopējo uztveramību.
8. Lūdzam papildināt Stratēģiju ar pārskatu par IAS izstrādi, kur pievienoti visi domes lēmumi un cita ar stratēģijas izstrādi saistīta informācija.

Vienlaikus lūdzam:

1. Visā Stratēģijas dokumentā pārskatīt „Text box” lietojumu, jo pazūd teksts un nav izlasāma „Text box” iekļautā informācija;
2. Stratēģijai pievienot kartoshēmu ar pakalpojumu pieejamību novada apdzīvojuma centros atbilstoši Stratēģijas 1. pielikumam.
3. Atbilstoši VARAM metodiskajiem ieteikumiem, Stratēģijā norādīt arī IAS izstrādātājus, darba grupas, ekspertus un konsultantus (droši vien dokumenta beigās).

Gulbenes novada Stratēģija izvērtēta atbilstoši spēkā esošajiem normatīvajiem aktiem un LR Vides aizsardzības un reģionālās attīstības ministrijas izstrādātā dokumenta

„Metodiskie ieteikumi ilgtspējīgas attīstības stratēģiju izstrādei reģionālā un vietējā līmenī” redakciju uz 2014. gada 30. decembri.

Atbilstoši MK noteikumu 628 „Noteikumi par pašvaldību teritorijas attīstības plānošanas dokumentiem” 68. Punktā noteikto, pirms stratēģijas apstiprināšanas lūdzam izvērtēt plānošanas reģiona atzinumā izteiktos iebildumus un priekšlikumus. Ja tiek pieņemts lēmums par stratēģijas precizēšanu, lūdzam nodrošināt pilnveidotās stratēģijas atkārtotu publisko apspriešanu, kas ilgst ne mazāk par 3 nedēļām un informēt plānošanas reģionu par veiktajiem precizējumiem.

Saskaņā ar spēkā esošo normatīvo aktu prasībām, pēc Stratēģijas apstiprināšanas, lūdzam nodrošināt apstiprinātā dokumenta ieviešanu Teritorijas attīstības plānošanas informācijas sistēmā TAPIS.

Pielikumā:

Detalizēts Gulbenes novada IAS izvērtējums uz 5 lapām.

Administrācijas vadītājas p.i.

Ieva Kalniņa

Šis dokuments ir elektroniski parakstīts ar drošu elektronisko parakstu un satur laika zīmogu

Pielikums Nr.1 Vidzemes plānošanas reģiona 2015.gada 27.06.2015. kārtībai Nr.1 „Kārtība, kādā Vidzemes plānošanas reģions izvērtē vietējos pašvaldību ilgtspējīgas attīstības stratēģijas un attīstības programmas”

KRITĒRIJU IZPILDES VĒRTĒJUMS PAR PAŠVALDĪBAS ILGTSPĒJĪGAS ATTĪSTĪBAS STRATĒGIJAS ATBILSTĪBU VIDZEMES PLĀNOŠANAS REĢIONA TERITORIJAS ATTĪSTĪBAS PLĀNOŠANAS DOKUMENTIEM UN NORMATĪVAJOS AKTOS NOTEIKTAJĀM PRASĪBĀM

Pašvaldības ilgtspējīgas attīstības stratēģijas nosaukums: GULBENES NOVADA ILGTSPĒJĪGAS ATTĪSTĪBAS STRATĒGIJA 2014-2030

Pašvaldības ilgtspējīgas attīstības stratēģijas iesniegšanas datums: 31.07.2015.

Aizpildīšanas datums: 21.08.2015.

N. p. k.	Kritērijs	Pants/punkts normatīvajos aktos	Atzīme par izpildi (jā / nē)	Komentārs (par atbilstību kritērijam un nepieciešamie uzlabojumi)
1. Pašvaldības ilgtspējīgas attīstības stratēģija (turpmāk – IAS) ir izstrādāta atbilstoši noteiktajai attīstības plānošanas sistēmai (Attīstības plānošanas sistēmas likuma 8. pants un 9.panta 4.daļa, Teritorijas attīstības plānošanas likuma 5.pants, MK noteikumu Nr.628 "Noteikumi par pašvaldību teritorijas attīstības plānošanas dokumentiem" 18.punkts)				
1.1.	IAS ir izstrādāta ilgtermiņam (līdz 25 gadiem)	APSL 8.pants	Jā	Stratēģija izstrādāta laika posmam no 2014.-2030. gadam
1.2.	IAS ir izstrādāta, ievērojot hierarhiski augstāka nacionāla līmeņa attīstības plānošanas dokumentā - Latvijas ilgtspējīgas attīstības stratēģijā noteiktos ilgtermiņa attīstības mērķus un prioritātes	APSL 9.panta 4.daļa; TAPL 5.pants; MKN 628 18.punkts	Jā	4.3. nodaļā sniegts izvērtējums par Gulbenes novada IAS noteiktu mērķu un prioritāšu atbilstību LIAS 2030. Gulbenes IAS Telpiskās attīstības perspektīvā, 5.3.sadaļā Gulbenes novada struktūras attīstība <u>nav nemts</u> vērā LIAS noteiktais attīstības centru funkcionālais tīkls, kur noteikts, ka: “(344) Vidzemes attīstības centru funkcionālā tīkla galvenie balsti ir Valmiera kā izglītības, ražošanas un inovāciju centrs un Cēsis kā kultūras un tūrisma centrs. Tās sadarbībā ar Valku, Limbažiem, Madonu, Smilteni, <u>Alūksni, Gulbeni un Balviem</u> veidos reģiona izaugsmei nepieciešamo kritisko masu, vienlaikus stiprinot Vidzemes reģiona pievilcīgumu un konkurētspēju. Attīstības centru savstarpējā sadarbība un papildinātība; zināšanu un pieredzes apmaiņa sekmēs reģiona inovatīvas uzņēmējdarbības attīstību, kā arī stiprinās pārrobežu sadarbību ar Igauniju un Krievijas ziemeļrietumu reģioniem.” Vēršam uzmanību, ka LIAS noteiktais Vidzemes attīstības centru funkcionālais tīkls ietver arī Balvus, tādējādi veicinot starpreģionu sadarbību un paplašinot reģiona ietekmes areālu. <u>Dienmūž tas neatpoguļojas Gulbenes IAS</u>

1.3.	IAS ir izstrādāta saskaņā ar Vidzemes plānošanas reģiona teritorijas attīstības plānošanas dokumentos noteiktajiem ilgtermiņa attīstības mērķiem un prioritātēm	APSL 9.panta 4.daļa; TAPL 5.pants; MKN 628 18.punkts	Nē	Gulbenes IAS nav sniegts izvērtējums un atbilstība Vidzemes plānošanas reģiona ilgtspējīgas attīstības stratēģijai, kas apstiprināta 27.06.2015. Lūdzam neatsaukties uz VPR attīstības programmu 2007.-2013., kura ir zaudējusi spēku līdz ar jaunās VPR attīstības programmas 2015-2020 apstiprināšanu. 5. nodaļā sniegts izvērtējums par Gulbenes novada IAS atbilstību Vidzemes plānošanas reģiona teritorijas plānojumam. Vēršam uzmanību uz to, ka līdz ar VPR IAS apstiprināšanu teritorijas plānojums ir zaudējis spēku. Lūdzam nodrošināt Gulbenes novada IAS atbilstību aktuāliem, spēkā esošajiem Vidzemes plānošanas reģiona attīstības plānošanas dokumentiem.
2. IAS ietver šādas sadaļas (Teritorijas attīstības plānošanas likuma 21.panta 1.daļa, MK noteikumu Nr.628 "Noteikumi par pasvaldību teritorijas attīstības plānošanas dokumentiem" 3.1.nodaļas 19. un 20.punkts)				
2.1.	Stratēģiskā daļa	MKN 628 19.1.punkts	Jā	IAS iekļauta 4. nodaļa Novada stratēģiskais redzējums
2.2.	Telpiskās attīstības perspektīva (rakstveidā un grafiskā veidā)	TAPL 21.panta 1. daļa; MKN 628 19.2.punkts	Jā	IAS iekļauta 5. nodaļa Telpiskās attīstības perspektīva
2.3.	Atsevišķs sējums ar attīstības programmas izstrādi saistītajiem dokumentiem	TAPL 22.panta 2.daļa	Nē	IAS nav pievienots pārskats ar IAS izstrādi saistītajiem dokumentiem
3. Stratēģiskā daļa (Teritorijas attīstības plānošanas likuma 21.panta 1.daļa, MK noteikumu Nr.628 "Noteikumi par pasvaldību teritorijas attīstības plānošanas dokumentiem" 3.1.nodaļas 19.1.punkts)				
3.1.	Stratēģiskajā daļā ir ietverts ilgtermiņa attīstības redzējums (vīzija), stratēģiskie mērķi un attīstības prioritātes	TAPL 21.panta 1.daļa; MKN 628 19.1.punkts	Jā	IAS ir dota Gulbenes novada attīstības vīzija, kas balstās uz 3 stratēģiskajiem mērķiem - sabiedrība, ekonomika un labklājība, kultūrtelpa un dzīves vide. Gulbenes IAS 15. lpp. 3. rindkopā norādīts, ka novadam būtiska ir Rankas un Jaungulbenes arodividusskolu loma profesionālās izglītības pieejamības, uz to bāzes veidojot Tehniskā koledžu. Vēršam uzmanību uz to, ka tas ir pretrunā ar Valmieras tehnikuma un PIKC Smiltenes tehnikuma izstrādāto attīstības un investīciju stratēģijām, kurās paredzēts Ranku pievienot Valmieras tehnikumam, bet attiecīgi Jaungulbenes arodividusskolu pievienojot Smiltenes tehnikumam. Lūdzam precizēt attiecīgi 15. lpp. 3 rindkopu un pēdējo rindkopu.
3.2.	Stratēģiskajā daļā ir ietverta teritorijas specializācija	MKN 628 19.1.punkts	Jā	4.4. nodaļa noteikta novada ekonomiskā specializācija

4. Telpiskās attīstības perspektīva (teritorijas attīstības plānošanas lēmuma 21.pantā 2.daļā MK noteikumu Nr.628 Noteikumu par pasākību teritorijas attīstības plānošanas dokumentiem: 3.1.nodaļas 20.punkts)				
4.1.	Telpiskās attīstības perspektīvā ir aprakstīta un grafiski attēlota vēlamā teritorijas telpiskā struktūra, ietverot:	MKN 628 20. punkts	Jā	Izstrādāta sadaļa Telpiskās attīstības perspektīva, kurā noteikti novada telpiskās attīstības principi un grafiskie attēli
4.1.1.	nozīmīgākos esošos telpiskās struktūras elementus un vēlamās ilgtermiņa izmaiņas, galvenās funkcionālās telpas	TAPL 21.panta 2.daļa; MKN 628 20.punkts	Jā	Ir izstrādāta integrēta karte Gulbenes novada telpiskās attīstības perspektīva, kurā grafiski parādīti nozīmīgākie telpiskās struktūras elementi, perspektīvās attīstības virzieni, funkcionālās telpas.
4.1.2.	apdzīvojuma struktūru un publisko pakalpojumu klāstu	TAPL 21.panta 2.daļa; MKN 628 20.1.punkts	Nē	<p>Ir dots apdzīvojuma raksturojums, noteikti un grafiski attēloti attīstības centri, tomēr nav ņemts vērā <u>nav ņemts vērā</u> LIAS 2030 noteiktais attīstības centru funkcionālais tīkls, kur noteikts, ka:</p> <p><i>"(344) Vidzemes attīstības centru funkcionālā tīkla galvenie balsti ir Valmiera kā izglītības, ražošanas un inovāciju centrs un Cēsis kā kultūras un tūrisma centrs. Tās sadarbībā ar Valku, Limbažiem, Madonu, Smilteni, Alūksni, Gulbeni un Balviem veidos reģiona izaugsmei nepieciešamo kritisko masu, vienlaikus stiprinot Vidzemes reģiona pievilcīgumu un konkurētspēju. Gulbenes IAS netiek atspoguļots attīstības centru funkcionālais tīkls, kas veidojas starp Alūksni Gulbeni un Balviem.</i></p> <p>Pretēji Vidzemes IAS, kur noteikts, ka Gulbene attīstās kā daudzfunkcionāls nacionālas nozīmes administratīvo pakalpojumu sniegšanas centrs, Gulbenes IAS tas nav norādīts. Lūdzam precizēt IAS 33. lpp. 2., 3. 4. Rindkopu attiecīgi norādot, ka Ranka, Litene, Vecstāmeriena un ir potenciālie novada nozīmes attīstības centri. Nemot vērā, ka ir izstrādāts jauns Vidzemes reģiona attīstības plānošanas dokuments – Ilgtspējīgas attīstības stratēģija 2030, lūdzam neatsaukties uz 2006. gadu un Vidzemes attīstības agentūru.</p> <p>Plānojot un aprakstot vēlamo pakalpojumu klāstu katrā no Gulbenes novada attīstības centru līmeņiem, lūdzam to saskaņot ar VPR IAS 49.-52. lpp. definēto.</p>
4.1.3.	galvenos transporta koridorus un infrastruktūru, kā arī maģistrālos	TAPL 21.panta 2.daļa; MKN	Jā	Ir attēloti galvenie transporta koridori. Nav attēlota sabiedriskā transporta

	<i>inženierkomunikāciju tīklus un objektus</i>	628 20.3.punkts		attīstība. Lūdzam papildināt 5.4. attēlu.
4.1.4.	<i>dabas teritoriju telpisko struktūru, tajā skaitā īpaši aizsargājamo dabas teritoriju tīklu</i>	TAPL 21.panta 2.daļa; MKN 628 20.3.punkts	Jā	Ir attēlota dabas teritoriju telpiskā struktūra, meži, lauksaimniecības attīstības teritorijas, īpaši aizsargājamās dabas teritorijas. IAS norādīts, ka Gulbenes novada atpazīstamības indikators un vērtība ir novada upes un ezeri, kā arī noteiktas vadlīnijas upju un ezeru izmantošanai tomēr grafiskajā materiālā šādas teritorijas t. sk. Gauja netiek attēlotas. Lūdzam precizēt grafisko materiālu.
4.1.5.	<i>kultūrvēsturiski nozīmīgās teritorijas un ainaviski vērtīgās teritorijas</i>	TAPL 21.panta 2.daļa; MKN 628 20.4.punkts	Jā	Attēlotas ainaviski nozīmīgas teritorijas. Nav attēlotas kultūrvēsturiski nozīmīgas teritorijas.
4.1.6.	<i>prioritāri attīstāmās teritorijas</i>	TAPL 21.panta 2.daļa; MKN 628 20.5.punkts	Nē	IAS nav attēlotas prioritāri attīstāmās teritorijas. Nav attēlotas arī kopīgi interešu teritorijas ar kaimiņu novadiem.
4.2.	<i>Telpiskās attīstības perspektīvā ir noteiktas teritoriju attīstības vadlīnijas</i>	TAPL 21.panta 2.daļa	Jā	Katrā no galvenajām sadaļām ir dotas konkrētas un skaidras vadlīnijas.
5. IAS īstenošanas uzraudzība (Teritorijas attīstības plānošanas likuma 12.panta 3.daļa; MK noteikumu Nr.628 Noteikumi par pašvaldību teritorijas attīstības plānošanas dokumentiem 12.punkts)				
5.1.	<i>IAS paredzēta kārtība, kādā pašvaldība nodrošina IAS uzraudzību un īstenošanas rezultātu novērtēšanu</i>	MKN 628 12.punkts	Jā	6. nodaļā ir noteikts, ka Stratēģijas īstenošana ir cieši saistīta ar novada attīstības programmas īstenošanu.
6. IAS izstrāde un sabiedrības līdzdalība IAS izstrādē (Teritorijas attīstības plānošanas likuma 4.pants, Ministru kabineta 2009.gada 25.augusta noteikumu Nr.970 "Sabiedrības līdzdalības kārtība attīstības plānošanas procesā" 13. un 14.punkts; MK noteikumu Nr.628 "Noteikumi par pašvaldību teritorijas attīstības plānošanas dokumentiem" 67.,68. un 69.punkts)				
6.1.	<i>IAS izstrādes procesā ir notikusi dokumenta publiskā apspriešana, kuras termiņš nav mazāks par četrām nedēļām (atkārtotas publiskās apspriešanas termiņš nav mazāks par trīs nedēļām)</i>	MKN 628 67. un 69.punkts	Jā	Publiskā apspriešana organizēta no 09.09.2013.-07.10.2013. atkārtota publiskā apspriešana nav organizēta.
6.2.	<i>IAS publiskās apspriešanas termiņš sākas ne agrāk kā piecas darba dienas pēc attiecīgā paziņojuma publicēšanas TAPIS sistēmā</i>	MKN 628 16.punkts	n/a	IAS publiskā apspriešana organizēta pirms TAPIS darbības uzsākšanas
6.3.	<i>Pašvaldības mājaslapā sadaļā „Sabiedrības līdzdalība” ievietots paziņojums par līdzdalības procesu atbilstoši normatīvajiem aktiem par kārtību, kādā iestādes ievieto informāciju internetā</i>	MKN 970 13.punkts	Nē	7. nodaļā norādīts, ka mājas lapā ir nodrošināta informācijas pieejamība novada mājas lapā, tomēr IAS nav pievienots pārskats par IAS izstrādi, līdz ar to nav iespējams gūt pārlicību, ka novada mājas lapā ir ievietota informācija. Lūdzam IAS papildināt ar IAS izstrādes pārskatu.
6.4.	<i>Pašvaldība elektroniski sagatavotu paziņojumu par</i>	MKN 970 14.punkts	Jā	Paziņojums par IAS publiko apspriešanu ievietots Vidzemes

	<i>līdzdalības procesu ir iesniegusi Vidzemes plānošanas reģionam publicēšanai tā mājaslapā www.vidzeme.lv sadaļā „Sabiedrības līdzdalība”</i>			plānošanas reģiona mājas lapā www.vidzeme.lv
6.5.	<i>Ne vēlāk kā 30 dienas pēc publiskās apspriešanas beigām tās kopsavilkumu (t.sk. pārskatu par sabiedrības iebildumiem un priekšlikumiem) un dalībnieku sarakstu ievieto pašvaldības mājaslapā sadaļā „Sabiedrības līdzdalība”</i>	MKN 970	Nē	IAS nav pievienots pārskats par IAS izstrādi, līdz ar to nav iespējams gūt pārlicību, ka novada mājas lapā ir ievietota informācija un pārskats Lūdzam IAS papildināt ar IAS izstrādes pārskats par sabiedrības iebildumiem un priekšlikumiem) un dalībnieku saraksts.
6.6.	<i>Pašvaldības lēmumi, kas saistīti ar IAS izstrādi un apstiprināšanu 5 (piecu) darba dienu laikā pēc to stāšanās spēkā ir ievietoti TAPIS sistēmā un pašvaldības tīmekļa vietnē.</i>	MKN 628 3. punkts	n/a	IAS izstrādes laikā TAPIS sistēma nedarbojās, līdz ar to nebija iespējams nodrošināt informācijas ievietošanu TAPIS
6.7.	<i>IAS izstrādi vada ar domes lēmumu apstiprināts IAS izstrādes vadītājs</i>	MKN 628 2. punkts	Jā	Ar 22.11.2012. GND lēmumu apstiprināts IAS izstrādes darba uzdevums un izstrādes vadītājs Guna Švika

Tabulā lietotie saīsinājumi:

- AP pašvaldības attīstības programma
 APSL 08.05.2008. Attīstības plānošanas sistēmas likums
 IAS pašvaldības ilgtspējīgas attīstības stratēģija
 MKN 628 14.10.2014. Ministru kabineta noteikumi „Noteikumi par pašvaldību teritorijas attīstības plānošanas dokumentiem”
 MKN 970 25.08.2009. Ministru kabineta noteikumi Nr.970 „Sabiedrības līdzdalības kārtība attīstības plānošanas procesā”
 RAL 21.03.2002. Reģionālās attīstības likums
 TAPL 13.10.2011. Teritorijas attīstības plānošanas likums

Atzinumu apstiprinu
 Teritorijas plānošanas nodaļas vadītāja Ieva Kalniņa

