

ĻĒNIĒGTA
ZEMESGRĀMATU APLIECĪBA



LATVIJAS REPUBLIKA

Gulbenes rajona Līgo pagasta

Nekustamā īpašuma
"AKOTI"


Kadastra Nr.50760040069

ZEMES ROBEŽU PLĀNS

Robežas noteiktas atbilstoši Gulbenes rajona Līgo pagasta padomes zemes komisijas 1996. gada 11. marta atzinumam – protokols Nr. 3.

Robežu plāns sastādīts pēc 2003. gada robežu uzmērīšanas materiāliem mērogā 1 : 2000.

Zemes kopplatība ir 4,12 ha.



VZD VIDZEMES REĢIONĀLĀ NODAĻA

KADASTRA
PĀRVALDES
Gulbenes biroja vadītāja

Livija Safronova

04.02.2004

EKSPLIKĀCIJA

Zemesgabala Nr.	ZEMES LIETOŠANAS VEIDI											
	TAJĀ SKAITĀ			No l/s izmant. z. mehlorētās	Meži	Krtumāji	Purvi	Zem ūdeņiem	t.sk. zem zivju dīķiem	Zem ēkām un pagalmiem	Zem ceļiem	Pārējās zemes
	Aramzeme	Augļu darzi	Pļavas									
	4.12	3.28	2.42	0.86	2.42	0.24	—	0.06	—	0.48	0.06	—

**ROBEŽPUNKTU KOORDINĀTAS
LKS - 92 TM SISTĒMĀ**

Nr.	X	Y
**51	321771.73	658080.57
1	321767.39	658086.49
2	321709.39	658165.49
3	321776.25	658259.60
4	321694.68	658315.21
5	321552.66	658055.05
6	321654.89	657934.82
**50	321657.74	657931.47
*11	321698.43	658003.57
*13	321718.80	658040.45
*32	321732.79	658062.86
*31	321753.19	658076.24

* apvidū nenostiprināts robežpunkts
** analītiski noteikts robežpunkts

Platība 4,12 ha
mēroga koeficients 0.99990620

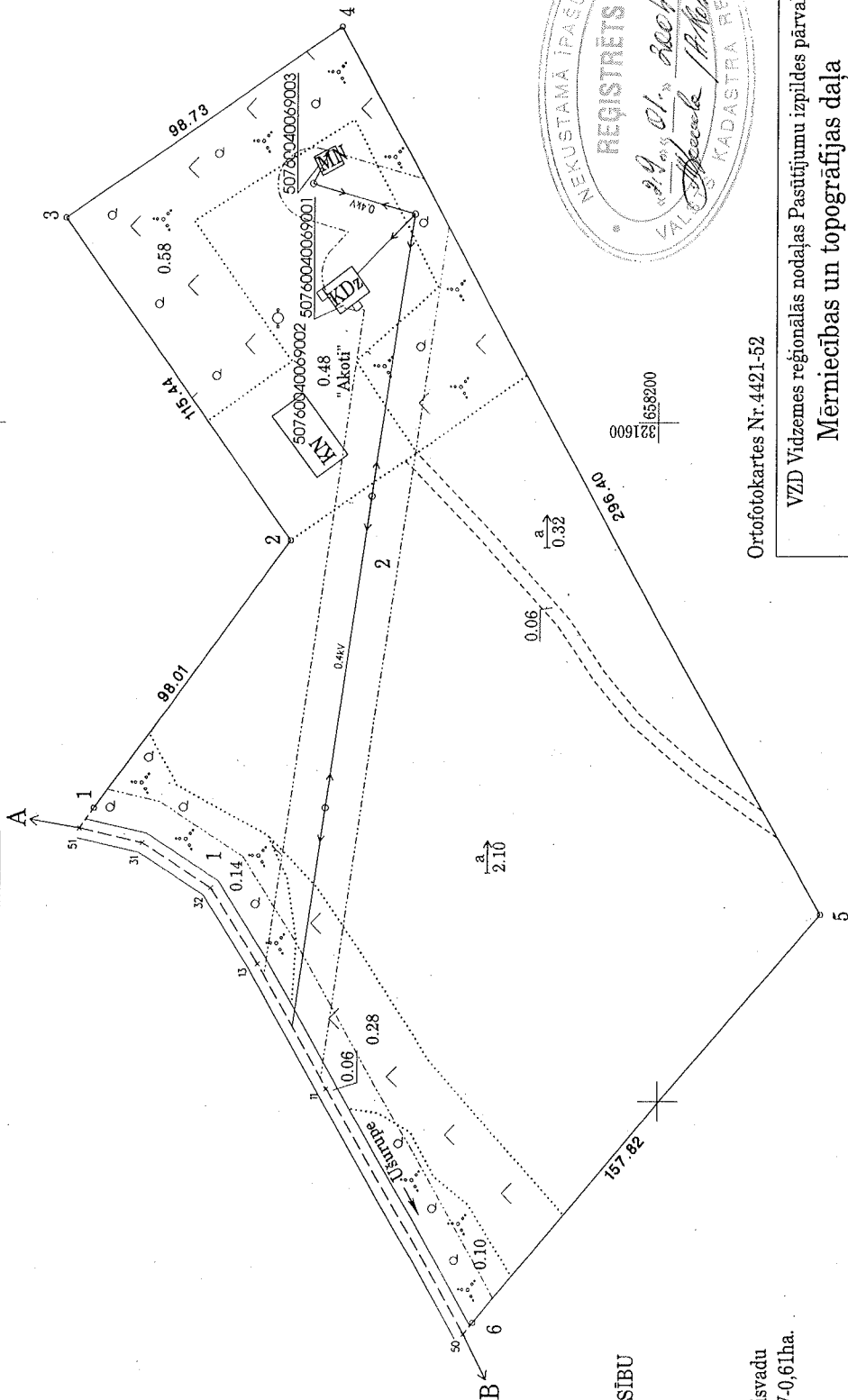
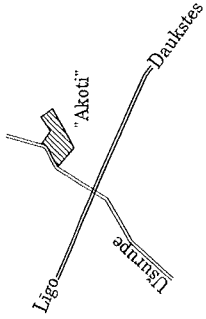
**NEKUSTAMĀ ĪPAŠUMA LIETOŠANAS TIESĪBU
APGRŪTINĀJUMI**

- 010201-Ušrupes aizsargjosla-0,25ha;
- 020501-aizsargjosla gar elektrisko tīklu gaisvadu līniju ar nominālo spriegumu 0,4kV-0,61ha.

ROBEŽOJŠĀS ZEMES

No A līdz B Ligo pagasta pašvaldības zeme
" B " A zemes īpašums "Upenieki"

**ZEMES GABALA
IZVIETOJUMA SHĒMA**



Ortofotokartes Nr. 4421-52

**VZD Vidzemes reģionālās nodalnes Pastāvīgu izpildes pārvaldes
Mērniecības un topogrāfijas daļa**

Pieņēma	<i>[Signature]</i>	N.Kalniņš	26.01.2004.
Robežas uzņēmēja	<i>[Signature]</i>	N.Jurčina	17.12.2003.
Plānu izgatavoja	<i>[Signature]</i>	S.Puisāne	21.01.2004.

Mērogs 1:2000